

PROCES VERBAL DE RECEPȚIE 1284 / 2017

Întocmit astăzi, **29/06/2017**, privind lucrarea **4268** din **26/06/2017**
având aviz de incepere a lucrărilor cu nr - din -

1. Beneficiar: JUDETUL MURES

2. Executant: Roman Vasile

3. Denumirea lucrărilor recepționate: Plan de situație. Scop: Expropriere în vederea realizării unor drenaje pentru drumul județean DJ151B, UAT Mica, jud. Mures.

4. Nominalizarea documentelor și a documentațiilor care se predau Oficiului de Cadastru și Publicitate Imobiliară MURES conform avizului de începere a lucrărilor:

Numar act		Tip act		Valoare	Moneda
159	20.04.2017	act administrativ	Consiliul Judetean Mures	-	-

Asa cum sunt atasate la cerere. 1

5. Concluzii:

Pentru procesul verbal 1284 au fost recepționate 0 propuneri.

logice față de alte entități spațiale:

Identificator	Tip eroare	Mesaj suprapunere
---------------	------------	-------------------


Nu există erori topologice.

Lucrarea este declarată **Admisă**

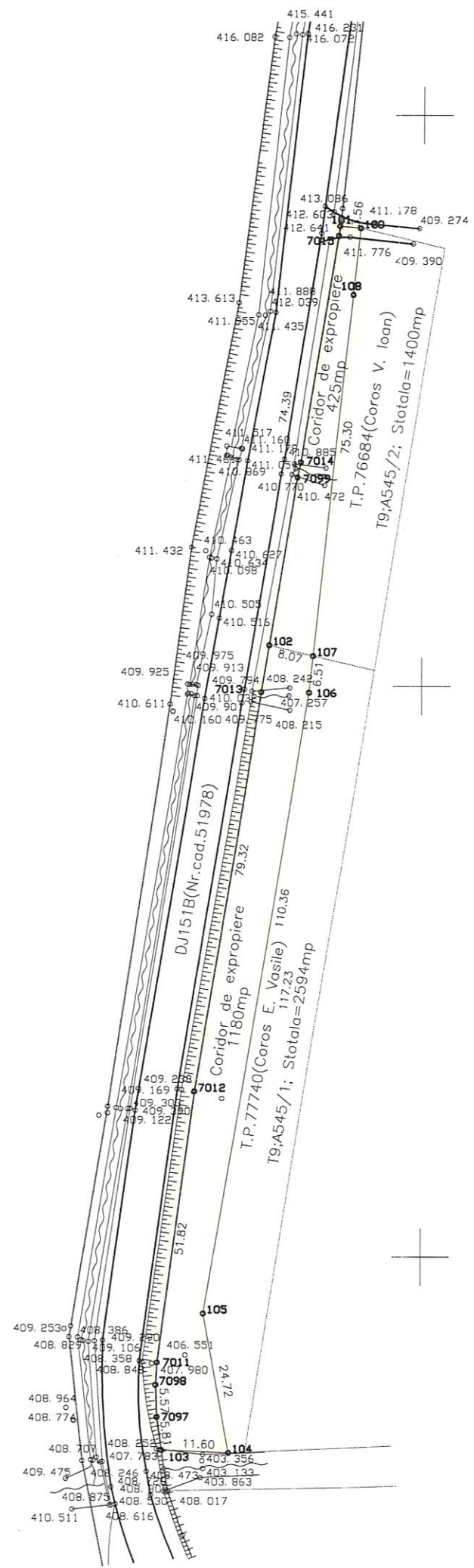
..... ATENȚIE LA SUPRAPUNERI !

..... TP 76684 T9 A 545/2 și TP 77740 T9 A 545/1.

Inginer Șef
MARIUS CRISTIAN NEMES



Inspector
MIHAI SERBAN
ȘERBAN MIHAI
referenț



Nr. crt.	Proprietar teren	Date identificare teren	Coordonate Sistem Stereo 70			Suprafata propusa spre expropriere (mp)
			Pct.	X	Y	
1.	Coros V. Ioan	Tarla 10 Arabil 545/2 T.P.76684	7015	543024,900	455330,148	425 mp
			101	543026,630	455330,363	
			100	543026,257	455333,908	
			108	543014,610	455332,683	
			107	542951,375	455326,031	
			102	542953,248	455318,184	
			7099	542982,674	455323,179	
			7014	542985,280	455323,770	
2.	Coros E. Vasile	Tarla 10 Arabil 545/1 T.P.76684	7013	542944,990	455316,782	1180 mp
			102	542953,248	455318,184	
			107	542951,375	455326,031	
			106	542944,905	455325,351	
			105	542836,097	455306,904	
			104	542811,762	455311,246	
			103	542812,243	455299,654	
			7097	542818,011	455298,883	
			7098	542823,591	455298,681	
			7011	542827,527	455298,898	
			7012	542874,986	455305,291	
Total					1605 mp	

certific overlase modelul

ROMANIA
COMUNA MICA MURAS

Oficiul de Cadastru și Publicitate Imobiliară Mures
SERBAN MIHAI
referent

12.08.2016

Beneficiar: Consiliul Judetean Mures
loc. Tg-Mures, Piata Victoriei nr.1, jud. Mures.
C.U.I 4322980

Scara: 1:1000
Loc. Mica, extravilan, pentru DJ151B, jud. Mures
Scopul lucrării: Expropriere în vederea realizării unor drenaje pentru drumul judetean DJ151B, UAT Mica, jud. Mures.Data: 22.06.2017

PLAN DE SITUATIE

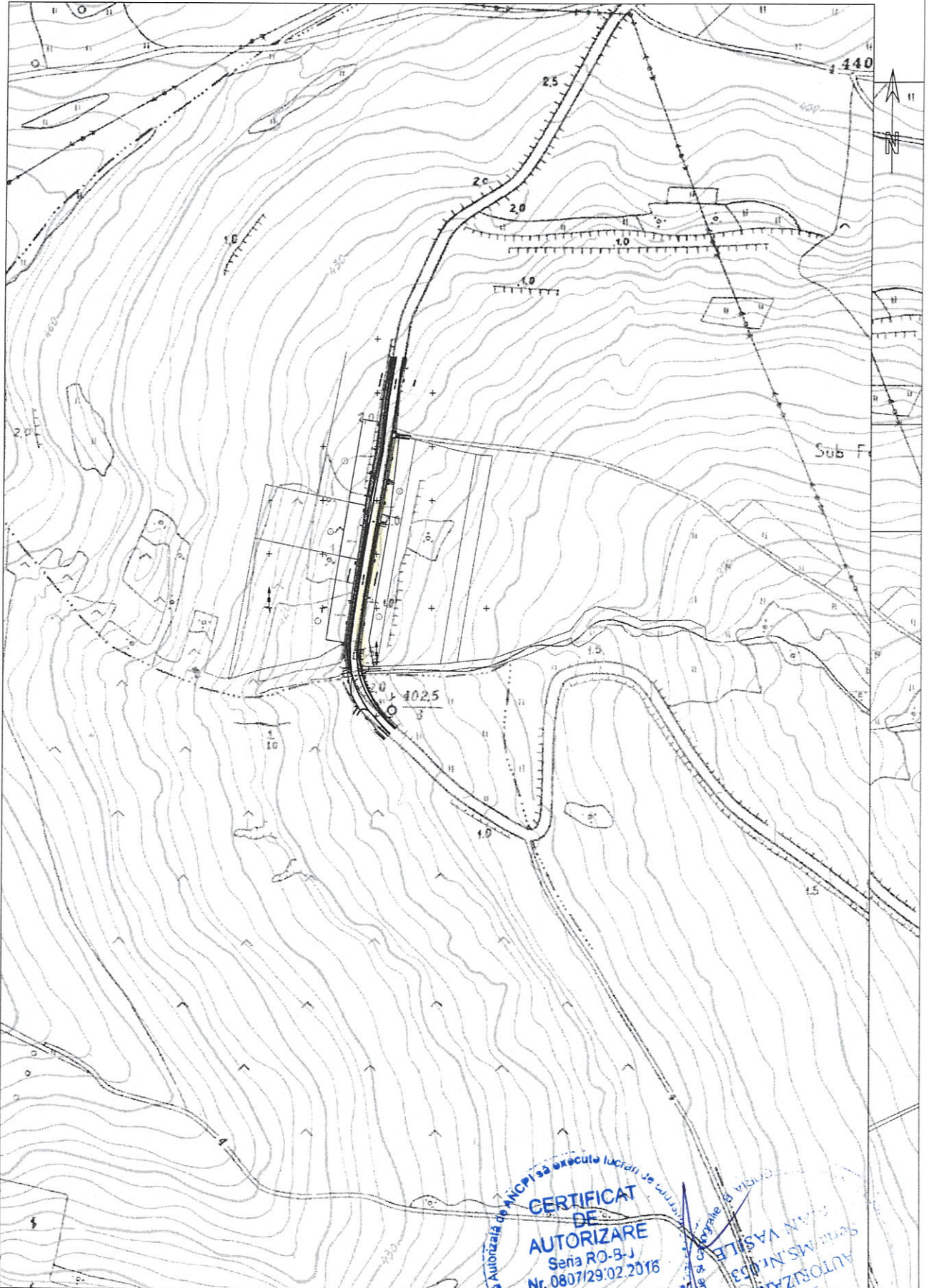
S.C. STEREO CAD S.R.L.
Serafim, Infratirii, nr.23/1,
Loc. Targa-Mures, jud. Mures.

CERTIFICAT DE AUTORIZARE DE AUTORIZARE
Seriile R.C.B. si R.C.B.2
Nr. 0807/29.02.2016
STEREO CAD

Masurat de ing. Roman Vasile
Resatat de ing. Bandila A.
Verificat de ing. Roman Vasile

PLAN DE INCADRARE IN ZONA

Scara 1 : 5000



 Amplasament

CERTIFICAT DE AUTORIZARE
Seria RO-B-J
Nr. 0807/29.02.2016
STEREO CAD SRL
Cămin S.C. STEREO CAD S.R.L.

Personal juridic Autorizata de ANCP sa execute lucrari de cadastre
Stereocad SRL
Cămin S.C. STEREO CAD S.R.L.

PROCES VERBAL DE RECEPȚIE 1232 / 2017Întocmit astăzi, **27/06/2017**, privind lucrarea **4279** din **26/06/2017**

având aviz de incepere a lucrărilor cu nr - din -

1. Beneficiar: JUDETUL MURES**2. Executant:** Roman Vasile**3. Denumirea lucrărilor recepționate:** Planul de situatie are ca scop exproprierea in vederea realizarii unor drenaje pentru modernizarea drumului judetean DJ151B, situat pe raza UAT Mica, extravilan, jud. Mures**4. Nominalizarea documentelor** și a documentațiilor care se predau Oficiului de Cadastru și Publicitate Imobiliară MURES conform avizului de incepere a lucrărilor:

Numar act		Tip act		Valoare	Moneda
159	20.04.2017	act administrativ	Consiliul Judetean Mures	-	-

Asa cum sunt atasate la cerere. 1

5. Concluzii:

Pentru procesul verbal 1232 au fost recepționate 1 propuneri:


* Documentatia cadastrala: plan de situatie privind coridor expropriere-suprapunere cu mai multe imobile identificate in anexa la PV-pe raza UAT Mica avand ca scop exproprierea unei suprafete de teren de 2667 mp., s-a intocmit in 4 ex. din care un ex. se va retine pentru arhiva OCPI Mures iar 3 ex. se vor preda beneficiarului.

-Anexa la PV de receptie contine toti proprietarii si imobilele care fac obiectul suprapunerii cu coridorul de expropriere si suprafetele care urmeaza a fi expropriate pentru cauze de utilitate publica-modernizarea drumului judetean DJ151B-tronson pe UAT Mica pentru realizarea unor drenaje

6. Erori topologice față de alte entități spațiale:

Identificator	Tip eroare	Mesaj suprapunere
---------------	------------	-------------------

Nu există erori topologice.

Lucrarea este declarată **Admisă****Inginer Șef**
Nemes Marius Cristian**Inspector**
Constantin Toma

Oficiul de Cadastru și Publicitate
Imobiliară Mures
Ing. TOMA CONSTANTIN
consilier

**Anexa la proces verbal de receptie
nr. 1232/2017-privind dosar 4279/2017**


Conform protocolului incheiat între ANCPI și CNADNR SA, privind recepția și înscrierea în cartea funciara a dreptului de proprietate în favoarea Statului Român și a dreptului de administrare al CNADNR SA, asupra imobilelor care fac obiectul Legii nr. 255/2010, privind exproprierea pentru cauza de utilitate publică, necesare realizării unor obiective de interes național, **judetean** și local, HG67/2016-privind declansarea procedurii de expropriere a imobilelor proprietate privată care constituie coridorul de expropriere al lucrării de utilitate publică de interes judetean, **Sectiunea Ungheni (DN15)Mica-Târnaveni- DJ151B**, pe teritoriul UAT Mica-beneficiar Consiliul Judetean Mures prin prezenta solicitam:

Tabel cu identificarea proprietarilor și imobilelor care fac obiectul suprapunerii cu coridorul de expropriere pe „ Sectiunea Ungheni (DN15)Mica- Târnaveni- DJ151B, pe teritoriul UAT Mica-beneficiar Consiliul judetean Mures

Nr.crt.	Proprietar teren	Date de ident.teren	Suprafata imobil (mp.)	Supraf. propusa expropierii (mp.)
1	Coros Emanoil	Tarla-nr.9 Arabil-A554/1 TP.77828	7000	479
2	Cons. local Mica	Tarla-nr.9 Faneata 556	453	26
3	Holom Fandila, Holom Livie, Holom Ioan,	Tarla-nr.9 Arabil-A558/1 TP.77711	7000	579
4	Cons.local Mica	Tarla-nr.9 CCN 560	736	37
5	Socaciu Fira	Tarla-nr.9 Arabil-A563/7 TP.77386	1400	122
6	Hancu Petru, Hancu Gheorghe Hancu Nora Mihaela	Tarla-nr.9 Arabil-A563/6 TP.77012	8600	1002
7	Coros Vasile	Tarla-nr.9 Arabil-A563/4 TP.77740	5800	320
8	Coros Toader	Tarla-nr.9 Arabil-A563/3 TP.76656	7000	102
	Total suprafata -expropriere			2667


Sef serviciu cadastru ,

Ing Nemes Marius Cristian



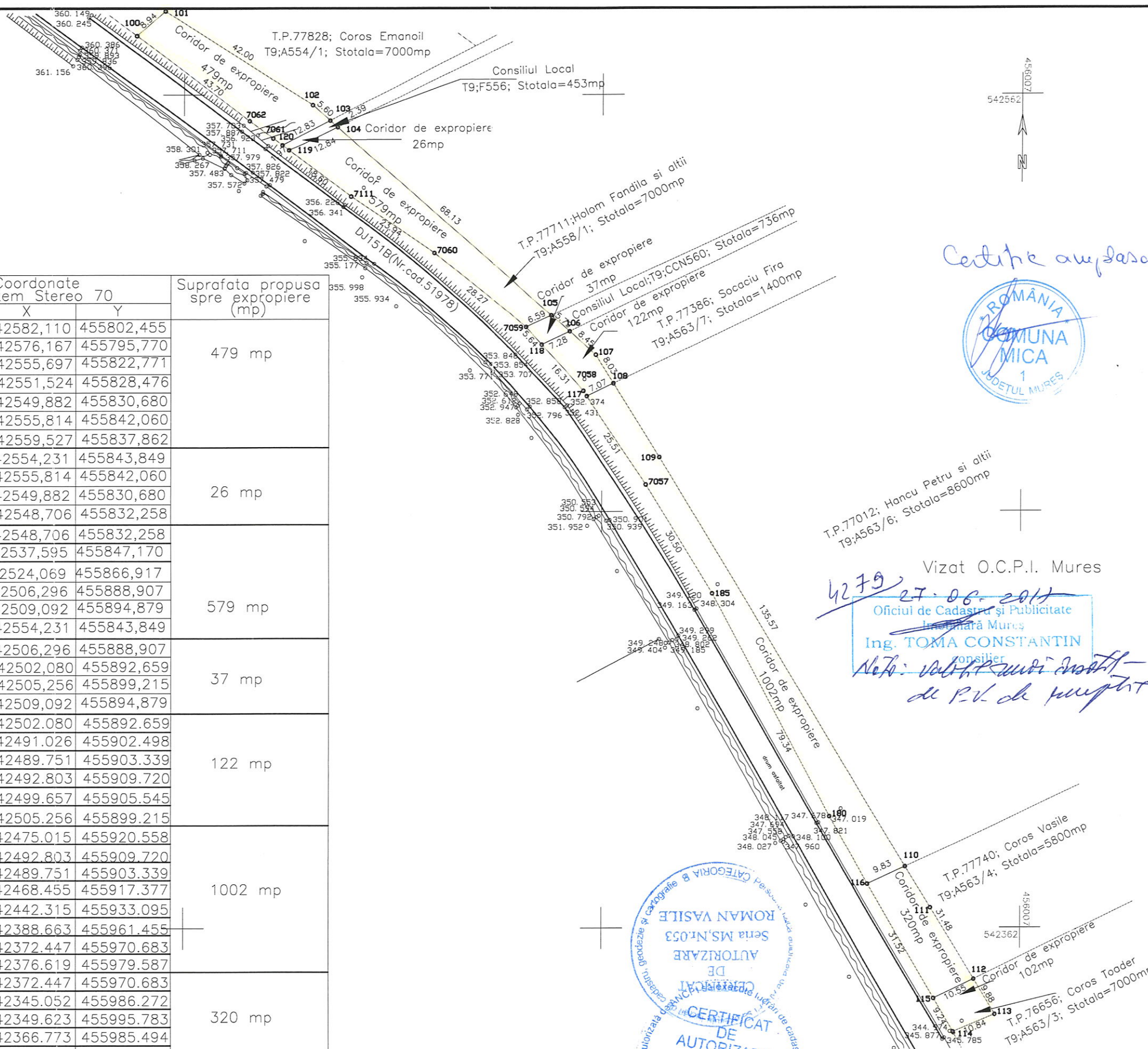
Inspector,

Ing. Constantin TOMA



455707
542562

456007
542562




Certificat amplasament



T.P.77012; Hancu Petru si altii
T9:A563/6; Stotala=8600mp

Vizat O.C.P.I. Mures
4279 27.06.2017
Oficiul de Cadastru și Publicitate
Imobiliară Mures
Ing. TOMA CONSTANTIN
consilier
*Nota: Valabil numai însoțit
de P.V. de punctaj.*

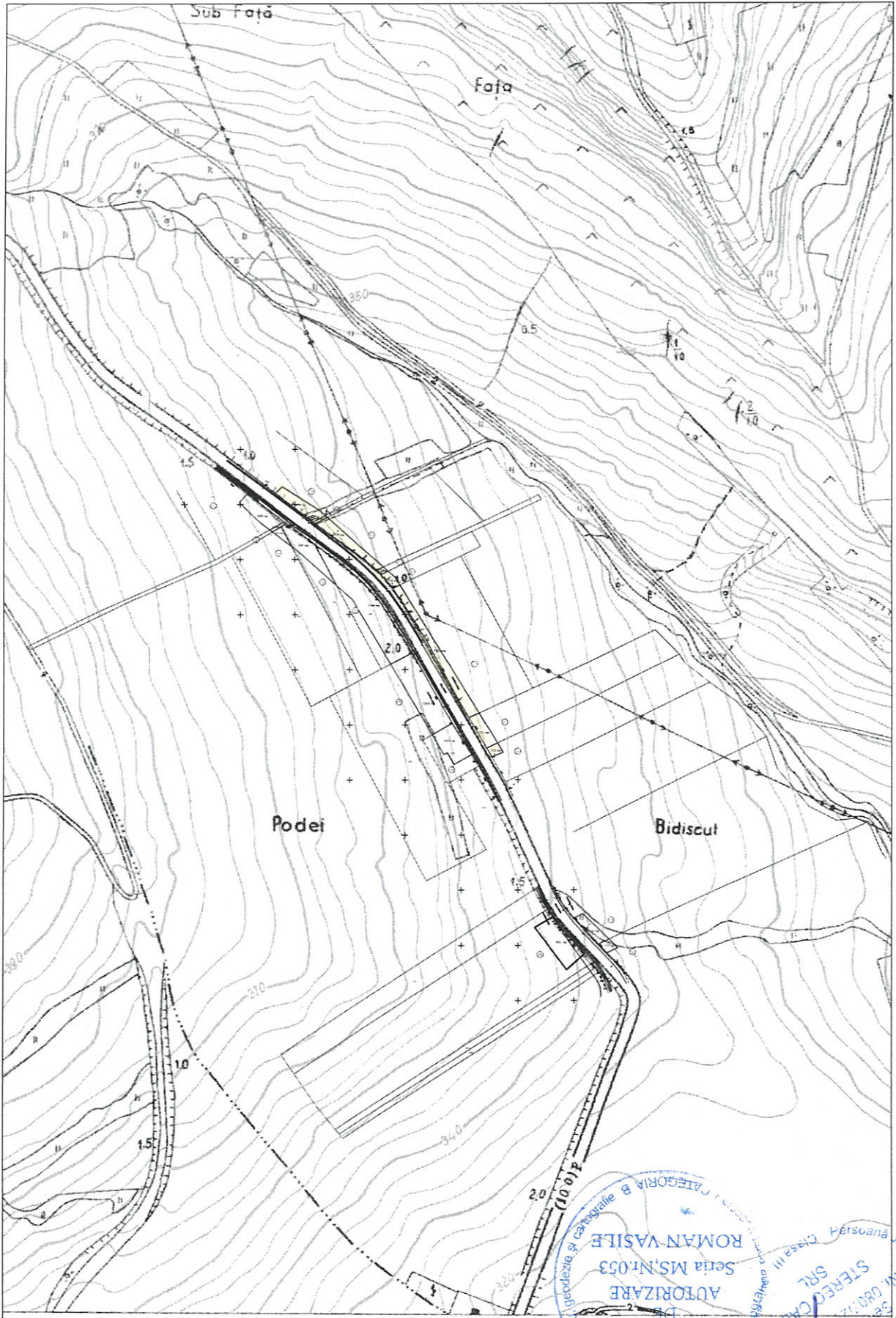


Nr. crt.	Proprietar teren	Date identificare teren	Coordonate Sistem Stereo 70			Suprafata propusa spre expropriere (mp)
			Pct.	X	Y	
1.	Coros Emanoil	Tarla 9 Arabil 554/1 T.P.77828	101	542582,110	455802,455	479 mp
			100	542576,167	455795,770	
			7062	542555,697	455822,771	
			7061	542551,524	455828,476	
			120	542549,882	455830,680	
			103	542555,814	455842,060	
			102	542559,527	455837,862	
2.	Consiliul Local -Teren la dispozitia comisiei locale de fond funciar	Tarla 9 Faneata 556	104	542554,231	455843,849	26 mp
			103	542555,814	455842,060	
			120	542549,882	455830,680	
			119	542548,706	455832,258	
3.	Holom Fandila, Holom Livie Holom Ioan, Holom Fandila	Tarla 9 A558/1 TP 77711	119	542548,706	455832,258	579 mp
			7111	542537,595	455847,170	
			7060	542524,069	455866,917	
			7059	542506,296	455888,907	
			105	542509,092	455894,879	
4.	Consiliul Local -Teren la dispozitia comisiei locale de fond funciar	Tarla 9 CCN 560	7059	542506,296	455888,907	37 mp
			118	542502,080	455892,659	
			106	542505,256	455899,215	
			105	542509,092	455894,879	
5.	Socaciu Fira	Tarla 9 A563/7 TP 77386	118	542502,080	455892,659	122 mp
			7058	542491,026	455902,498	
			117	542489,751	455903,339	
			108	542492,803	455909,720	
			106	542505,256	455899,215	
6.	Hancu Petru, Hancu Gheorghe, Hancu Nora Mihaela	Tarla 9 A563/6 TP 77012	109	542475,015	455920,558	1002 mp
			108	542492,803	455909,720	
			117	542489,751	455903,339	
			7057	542468,455	455917,377	
			185	542442,315	455933,095	
			180	542388,663	455961,455	
			116	542372,447	455970,683	
7.	Coros Vasile	Tarla 9 A563/4 TP 77740	110	542376,619	455979,587	320 mp
			116	542372,447	455970,683	
			115	542345,052	455986,272	
			112	542349,623	455995,783	
			111	542366,773	455985,494	
8.	Coros Toader	Tarla 9 A563/3 TP 76656	110	542376,619	455979,587	102 mp
			115	542345,052	455986,272	
			114	542337,021	455990,842	
			113	542341,151	456000,865	
Total						2667 mp

S.C. STEREO CAD S.R.L.
str. nr. 25/1.
Mures, judetul Mures.
Beneficiar: Consiliul Judetean Mures.
loc. Tg-Mures, Piata Victoriei, nr.1, jud. Mures,
C.U.I 4322980.
Scara: 1:1000
Ing. Roman Vasile
Loc. Mica, extravilan, pentru DJ151B, jud. Mures
Scopul lucrarii: Expropriere in vederea
realizarii unor drenaje pentru drumul
judetean DJ151B, UAT Mica, jud. Mures.
Data: 22.06.2017
Redact. calc. Ing. Bandila A.
Verificat Ing. Roman Vasile

PLAN DE INCADRARE IN ZONA

Scara 1 : 5000



 Amplasament

CERTIFICAT
DE
AUTORIZARE
M. 080/12.02.2016
SRL
STEREC CAD
Persoana Juridica Autorizata de Avand
Clasa III
ROMAN VASILE
Seria MS.Nr.053
CATEGORIA B
Intocmit S.C. STEREC CAD S.R.L.

PROCES VERBAL DE RECEPȚIE 1277 / 2017
Întocmit astăzi, **29/06/2017**, privind lucrarea **4280** din **26/06/2017**
având aviz de începere a lucrărilor cu nr - din -

1. Beneficiar: JUDETUL MURES

2. Executant: Roman Vasile

3. Denumirea lucrărilor recepționate: Planul de situație are ca scop exproprierea în vederea realizării unor drenaje pentru modernizarea drumului județean DJ151B, situat pe raza UAT Mica, extravilan, jud. Mures

4. Nominalizarea documentelor și a documentațiilor care se predau Oficiului de Cadastru și Publicitate Imobiliară MURES conform avizului de începere a lucrărilor:

Numar act	Data act	Tip act	Emitent	Valoare	Moneda
159	20.04.2017	act administrativ	Consiliul Județean Mures	-	-

Asa cum sunt atasate la cerere. 1

5. Concluzii:

Pentru procesul verbal 1277 au fost recepționate 1 propuneri:

* IMOBILUL SE SUPRAPUNE CU ALTE IMOBILE NEINREGISTRATE ÎN SISTEMUL INTEGRAT DE CADASTRU ȘI CARTE FUNCIARA IDENTIFICATE ÎN T.9, A563/3/1- PROPRIETAR CONSILIUL LOCAL ȘI CU IMOBILUL DIN T.P. 76736/11.IV.1996, T.9, A576/7/1- PROPRIETARI SOCACIU PETRU, SOCACIU NICOLAE ȘI HANCU SILVIA, LOC. MICA


6. Erori topologice față de alte entități spațiale:

Identificator	Tip eroare	Mesaj suprapunere
---------------	------------	-------------------


Nu există erori topologice.

Lucrarea este declarată **Admisă**

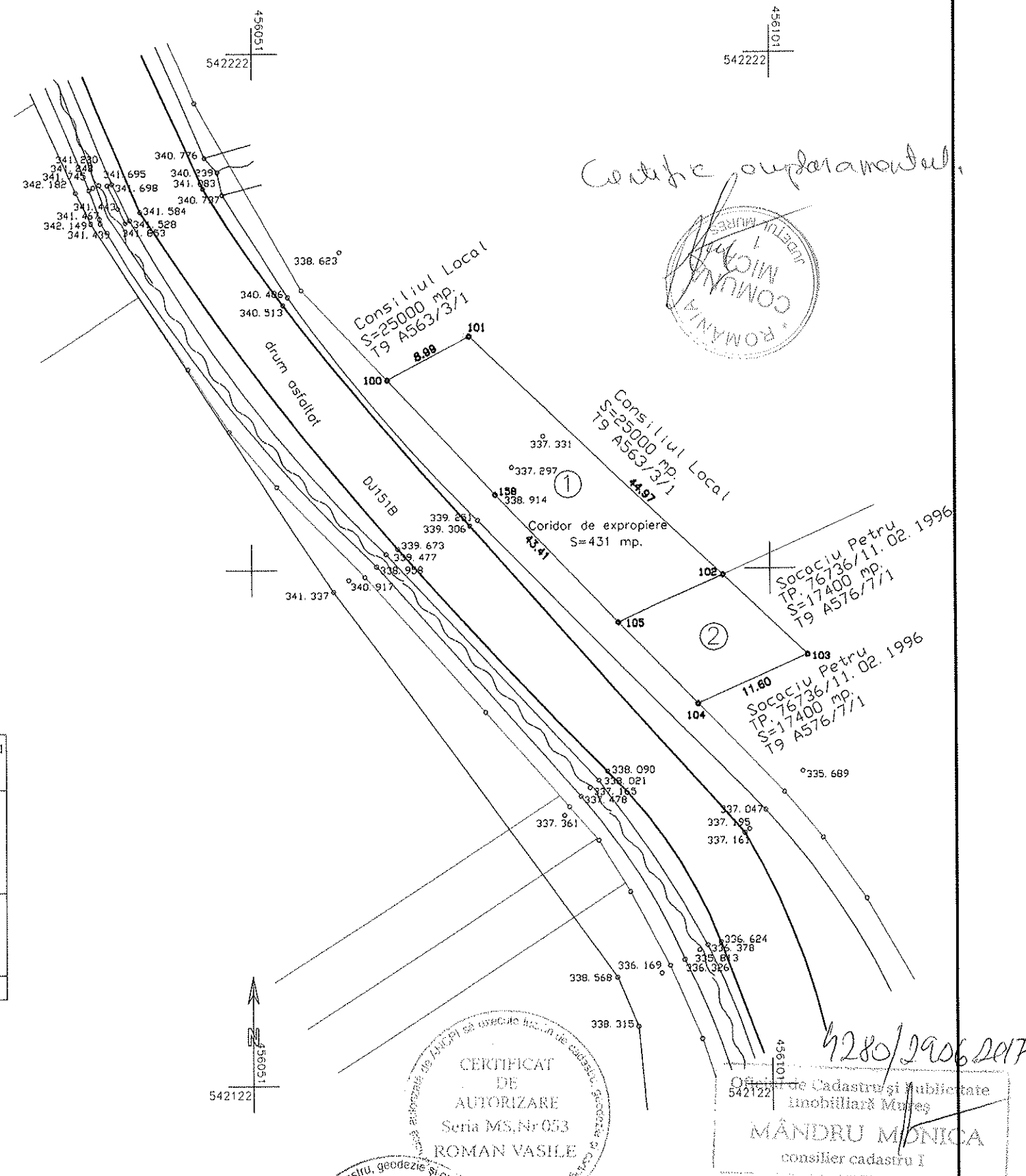
Inginer Șef
Marius-Cristian NEMES



Inspector
MONICA MANDRU



Nr. crt.	Proprietar teren	Date identificare teren	Coordonate Sistem Stereo 70			Suprafata propusa spre expropriere (mp)
			Pct.	X	Y	
1.	Consiliul Local	T9 A563/3/1 S=17100 mp.	100	456064.064	542190.351	314
			101	456071.998	542194.573	
			102	456096.453	542171.387	
			105	456086.440	542166.810	
2.	Socaciu Petru, Socaciu Nicolae, Hancu Silvia	T9 A576/7/1 TP.76736 S=17400 mp.	102	456096.453	542171.387	117
			105	456086.440	542166.810	
			104	456094.015	542158.930	
			103	456104.625	542163.627	
Total						431



CERTIFICAT DE AUTORIZARE
Seria MS, Nr 053
ROMAN VASILE

CERTIFICAT DE AUTORIZARE
S.C. STEREO CAD S.R.L.
str. Introlid, nr. 25/1.
loc. Tg. Mures, judetul Mures.

Masurat ing. Roman Vasile
Redact. calc. ing. Bondia A.
Verificat ing. Roman Vasile

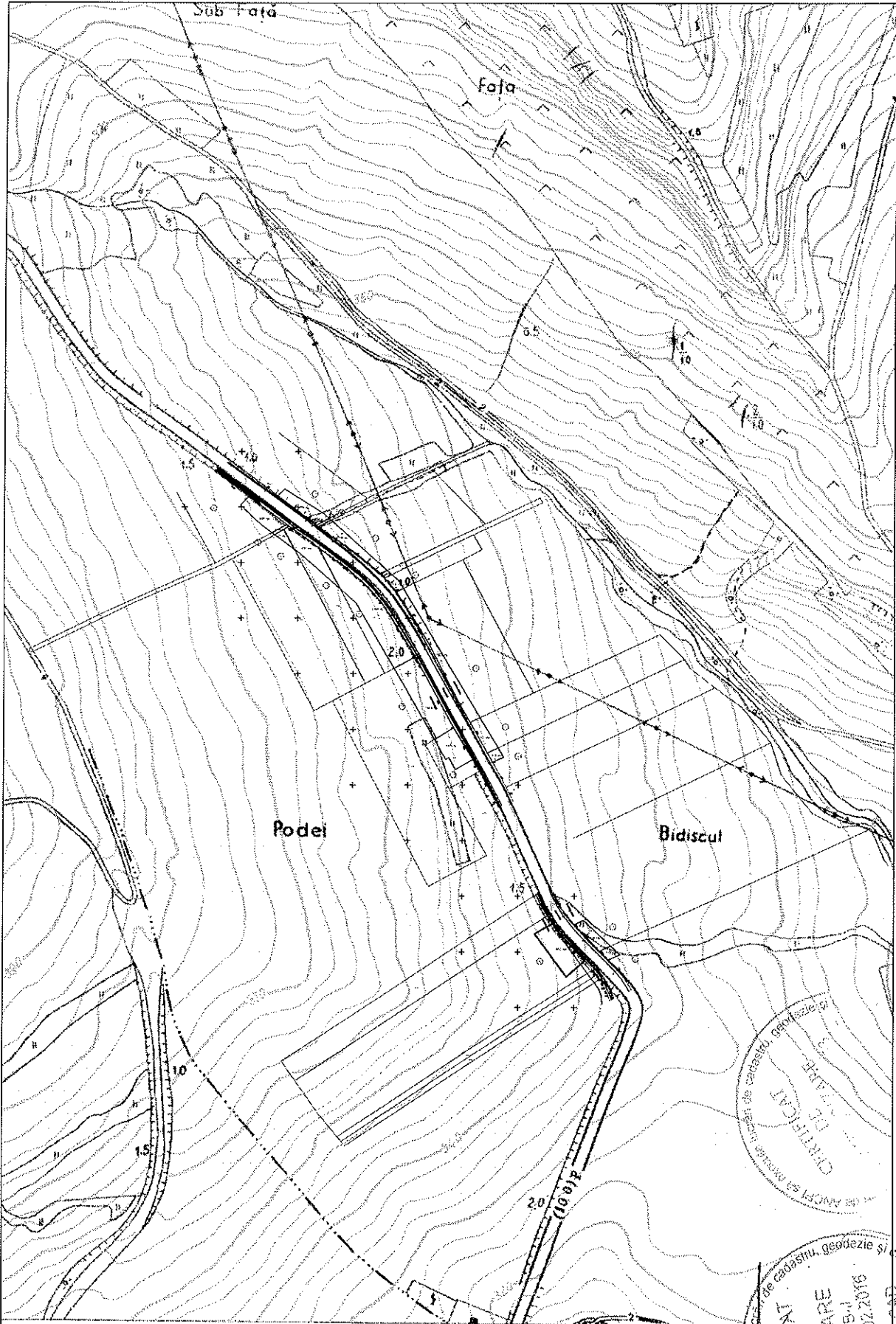
Beneficiar: Consiliul Judetean Mures.
loc. Tg-Mures, Piata Victoriei, nr.1, jud. Mures.
C.U.I 4322980

Scara: 1:500
Loc. Mico, extravilan, pentru DJ151B, jud. Mures

Data: 22.06.2017
Scopul lucrării: Expropriere în vederea realizării unor drenaje pentru drumul judetean DJ151B, UAT Mico, jud. Mures.

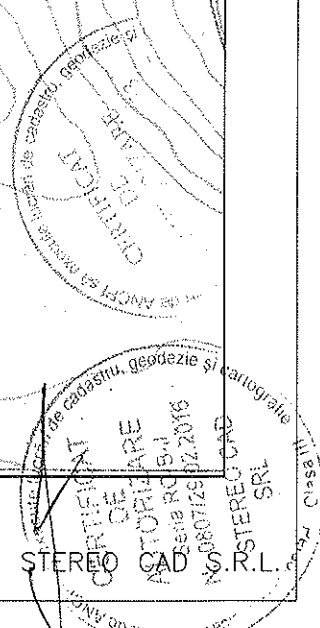
PLAN DE INCADRARE IN ZONA

Scara 1 : 5000



 Amplasament

Intocmit S.C. STEREO CAD S.R.L.



PROCES VERBAL DE RECEPȚIE 1283 / 2017
Întocmit astăzi, **29/06/2017**, privind lucrarea **4283** din **26/06/2017**
având aviz de incepere a lucrărilor cu nr - din -

1. Beneficiar: JUDETUL MURES

2. Executant: Roman Vasile

3. Denumirea lucrărilor recepționate: Planul de situatie are ca scop exproprierea in vederea realizarii unor drenaje pentru modernizarea drumului judetean DJ151B, situat pe raza UAT Mica, extravilan, jud. Mures

4. Nominalizarea documentelor și a documentațiilor care se predau Oficiului de Cadastru și Publicitate Imobiliară MURES conform avizului de incepere a lucrărilor:

Numar act		Tip act		Valoare	Moneda
159	20.04.2017	act administrativ	Consiliul Judetean Mures	-	-

Asa cum sunt atasate la cerere. 1

5. Concluzii:

Pentru procesul verbal 1283 au fost recepționate 0 propuneri.

?

2 - .. **logice** față de alte entități spațiale:

Identificator	Tip eroare	Mesaj suprapunere
---------------	------------	-------------------

Nu există erori topologice.

Lucrarea este declarată **Admisă**

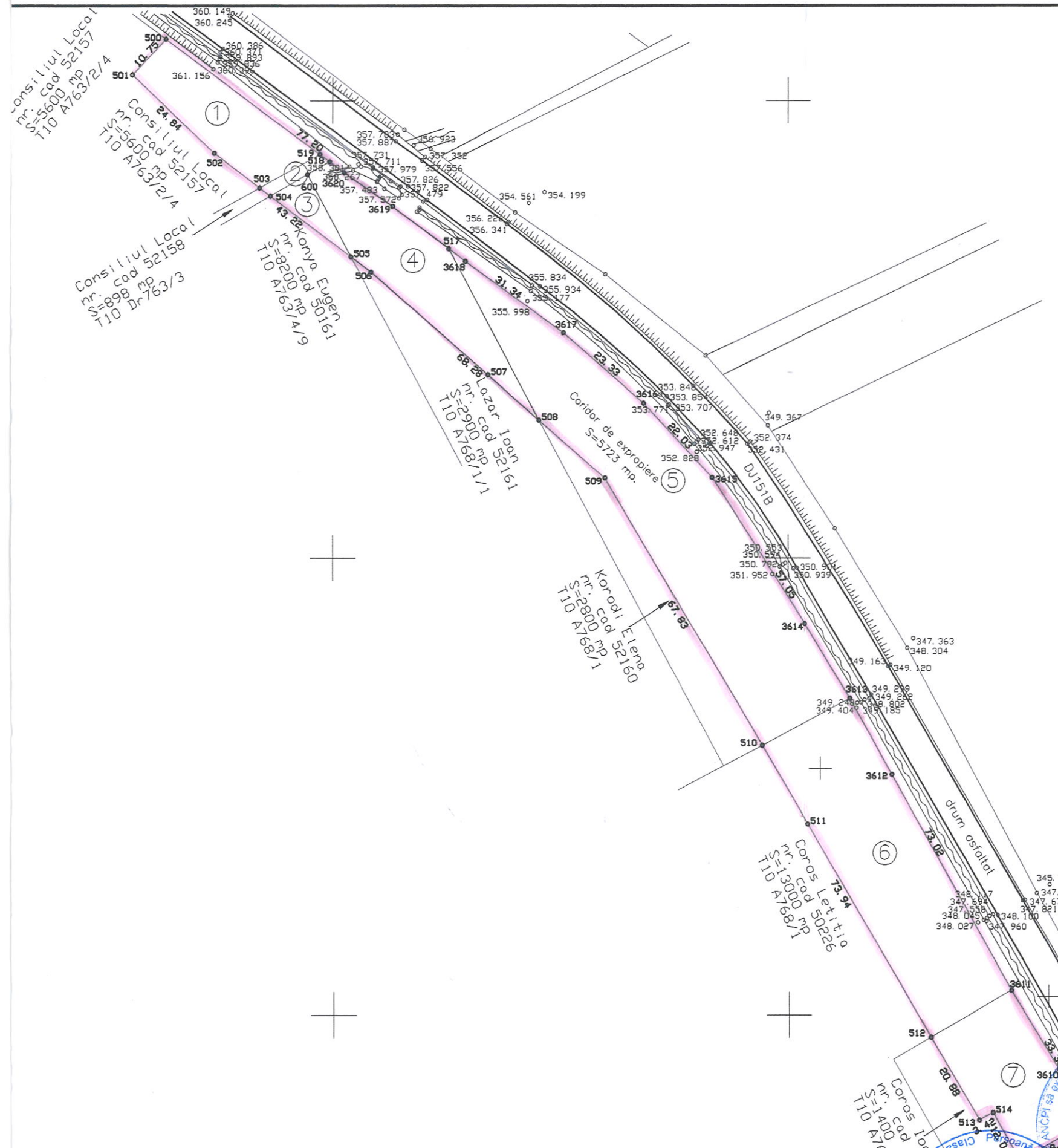
.....
.....**Atentie la suprapuneri ! 52161; 52160; 50226; 50219;**
50161; 52158 si 52157......
.....
.....

Inginer Șef
MARIUS CRISTIAN NEMES



Oficiul de Cadastru și Publicitate
Inspector
MIHAI SERBAN
ȘERBAN MIHAI
referent

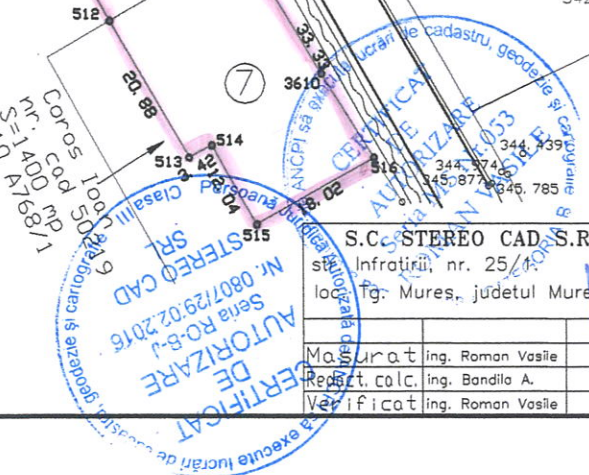
Nr. crt.	Proprietar teren	Date identificare teren	Coordonate Sistem Stereo 70			Suprafata propusa spre expropriere (mp)
			Pct.	X	Y	
1.	Consiliul Local	T10 A763/2/4 Nr. cad 52157 S=5600 mp.	500	455770.306	542575.515	509
			501	455762.921	542567.700	
			502	455780.922	542550.580	
			503	455790.965	542542.988	
			519	455804.165	542550.292	
2.	Consiliul Local	T10 Dr763/3 Nr. cad 52158 S=898 mp.	503	455790.965	542542.988	39
			519	455804.165	542550.292	
			518	455806.286	542548.712	
			600	455801.450	542545.899	
			504	455793.355	542541.191	
3.	Konya Eugen	T10 A763/4/9 Nr. cad 50161 S=8200 mp.	600	455801.450	542545.899	95
			504	455793.355	542541.191	
			505	455811.021	542527.908	
4.	Lazar Ioan Lazar Elisabeta	T10 A768/1/1 Nr. cad 52161 S=2900 mp	518	455806.286	542548.712	697
			600	455801.450	542545.899	
			505	455811.021	542527.908	
			506	455815.444	542524.583	
			507	455841.128	542502.065	
			508	455852.373	542492.205	
			517	455832.435	542529.685	
			3619	455820.217	542538.948	
5.	Korodi Elena Kantor Alexandru	T10 A768/1 Nr. cad 52160 S=2800 mp	508	455852.373	542492.205	2184
			517	455832.435	542529.685	
			3618	455836.081	542526.920	
			3617	455857.811	542511.290	
			3616	455875.337	542495.889	
			3615	455890.247	542479.676	
			3614	455910.648	542447.669	
			3613	455920.487	542431.303	
6.	Coros Letitia	T10 A768/1 Nr. cad 50226 S=13000 mp	510	455901.088	542421.056	1550
			511	455911.186	542403.831	
			512	455938.222	542357.112	
			3611	455955.836	542367.406	
			3612	455929.652	542414.643	
			510	455901.088	542421.056	
7.	Coros Ioan	T10 A768/1 Nr. cad 50219 S=1400 mp	512	455938.222	542357.112	649
			3611	455955.836	542367.406	
			3610	455966.352	542350.104	
			516	455973.310	542339.019	
			515	455957.622	542330.157	
			514	455951.700	542340.641	
			513	455948.682	542339.038	
Total					5723	



certific amplasamentul,



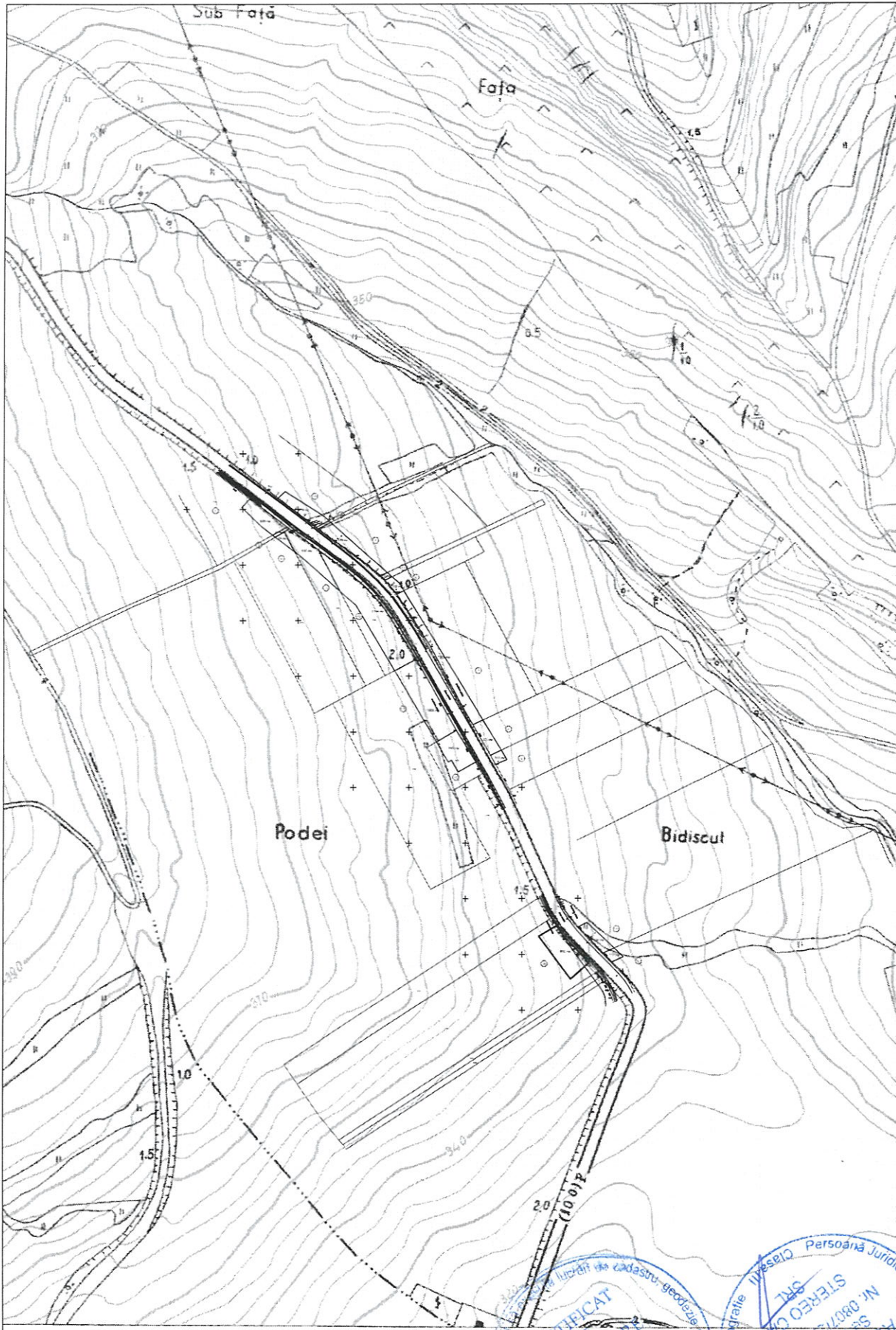
Oficiul de Cadastru și Publicitate Vizat
 ȘERBAN MIHAI
 reprezentant
 4253/1906/2017



S.C. STEREO CAD S.R.L. str. Infratirii, nr. 25/1 loc. Tg. Mures, judetul Mures.		Beneficiar: Consiliul Judetean Mures. loc. Tg-Mures, Piata Victoriei, nr.1, jud. Mures, C.U.I 4322980
Mașura: ing. Roman Vasile	Proiect. calc.: ing. Bandila A.	Verificat: ing. Roman Vasile
Scara: 1:1000		PLAN DE SITUATIE Loc. Mica, extravilan, pentru DJ151B, jud. Mures
Data: 22.06.2017		Scopul lucrării: Expropriere in vederea realizării unor drenaje pentru drumul judetean DJ151B, UAT Mica, jud. Mures.

PLAN DE INCADRARE IN ZONA

Scara 1 : 5000



 Amplasament

CERTIFICAT
DA
AUTORIZAȚIE
Seria MS.Nr:055
ROMÂNIA
CATEGORIA B
Persoană Juridică Autorizată de ANCH
Nr. 088/7/2002/2016
STEREO CAD
SRL
Căminul de
generare și
distribuire
energie
electrică
STEREO CAD S.R.L.

Intocmit de S.C. STEREO CAD S.R.L.

PROCES VERBAL DE RECEPȚIE 1228 / 2017

Întocmit astăzi, **27/06/2017**, privind lucrarea **4284** din **26/06/2017**
având aviz de incepere a lucrărilor cu nr - din -

1. Beneficiar: JUDETUL MURES

2. Executant: Roman Vasile

3. Denumirea lucrărilor recepționate: Planul de situatie are ca scop exproprierea in vederea realizarii unor drenaje pentru modernizarea drumului judetean DJ151B, situat pe raza UAT Mica, extravilan, jud. Mures

4. Nominalizarea documentelor și a documentațiilor care se predau Oficiului de Cadastru și Publicitate Imobiliară MURES conform avizului de incepere a lucrărilor:

Numar act		Tip act		Valoare	Moneda
159	20.04.2017	act administrativ	Consiliul Judetean Mures	-	-

Asa cum sunt atasate la cerere. 1

5. Concluzii:

Pentru procesul verbal 1228 au fost recepționate 1 propuneri:

* Documentatia cadastrala: plan de situatie privind imobil (perimetru cu propunere de expropriere) identificat in perimetrul imobilului cu nr.cad.52142 -Mica-CF52142- avand drept scop exproprierea unei suprafete de teren in suprafata de 892 mp. (din total suprafata de 1,71 ha teren,) s-a intocmit in 4 ex. din care un ex. se va retine pentru arhiva OCPI Mures iar 3 ex. se vor preda beneficiarului.

-Conform CF52142-cad.52142 Mica proprietarul actual al imobilului este identificat S.C.CASTEL VINUM S.R. L., imobilul are o suprafata de 1,71 ha teren arabil identificat in planul cadastral al comunei Mica in -T10 parcela cu nr.top A576/8, din care 892 mp. teren fac obiectul suprapunerii cu perimetrul imobilului propus pentru expropriere - cauze de utilitate publica-modernizarea drumului judetean -DJ151B-situat pe raza UAT Mica-pentru realizarea unor drenaje

- - - - **logice** față de alte entități spațiale:

Identificator	Tip eroare	Mesaj suprapunere
---------------	------------	-------------------

Nu există erori topologice.

Lucrarea este declarată **Admisă**

.....
.....
.....
.....
.....
.....
.....
.....

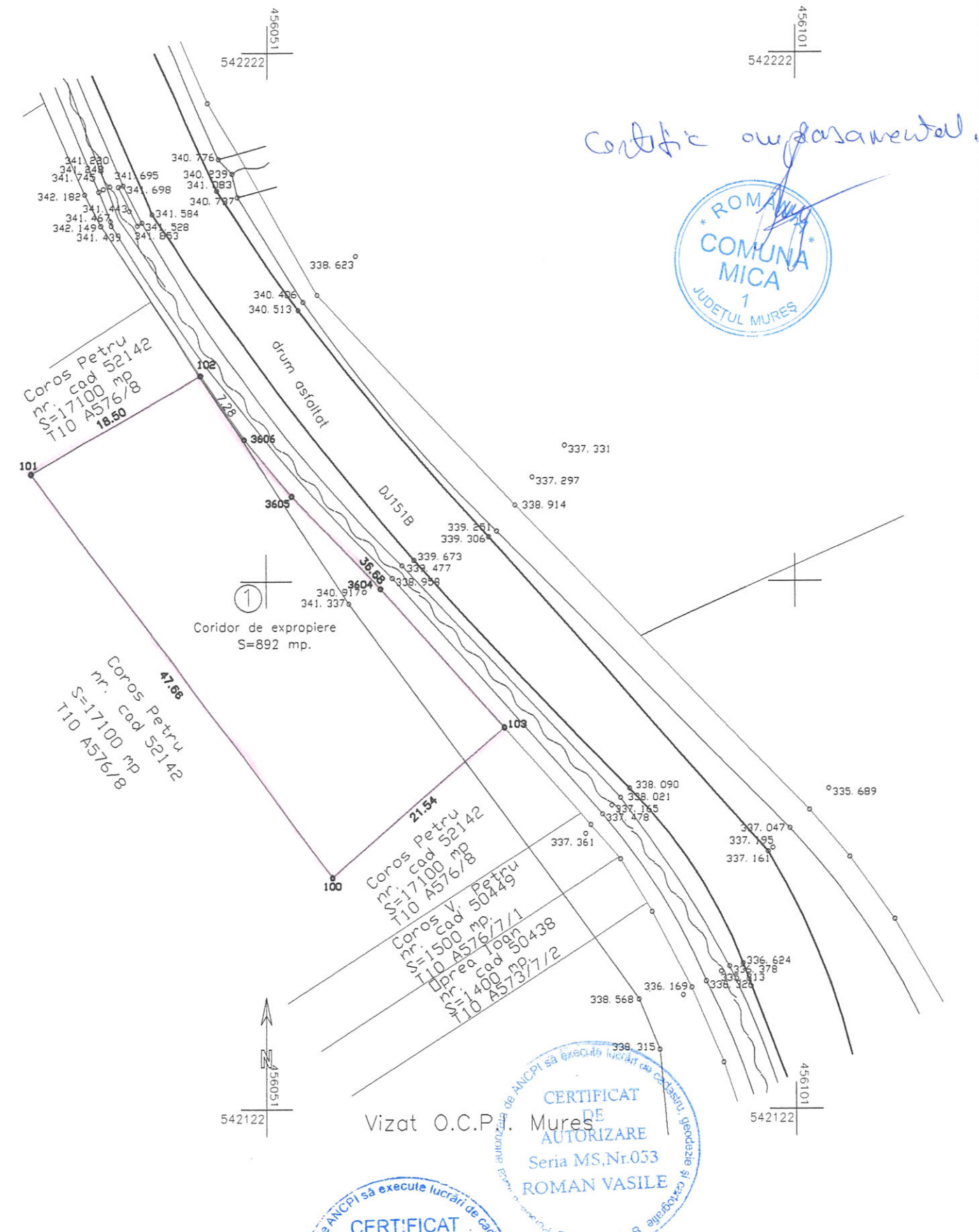
Inginer Șef
Nemes Marius Cristian




Inspector
Constantin Toma
Oficiul de Cadastru și Publicitate
Imobiliară Mures
Ing. TOMA CONSTANTIN
consilier

Nr. crt.	Proprietar teren	Date identificare teren	Coordonate Sistem Stereo 70			Suprafata propusa spre expropriere (mp)
			Pct.	X	Y	
1	Coros Petru, Coros Nicolae, Coros Ioan, Coros Gheorghe, Bogdan Maria, Coros Letitia.	T10 A576/8 C.F. 52142 S=17100 mp.	100	456057.304	542143.931	892
			101	456028.873	542182.180	
			102	456044.863	542191.484	
			3606	456045.895	542185.422	
			3605	456053.481	542180.045	
			3604	456061.892	542171.290	
			103	456073.457	542158.181	

6284
27.06.2017
Oficiul de Cadastru și Publicitate Imobiliară Mures
Ing. TOMA CONSTANTIN
consilier
Nota: Adresa mea este de P.V. de recepție.



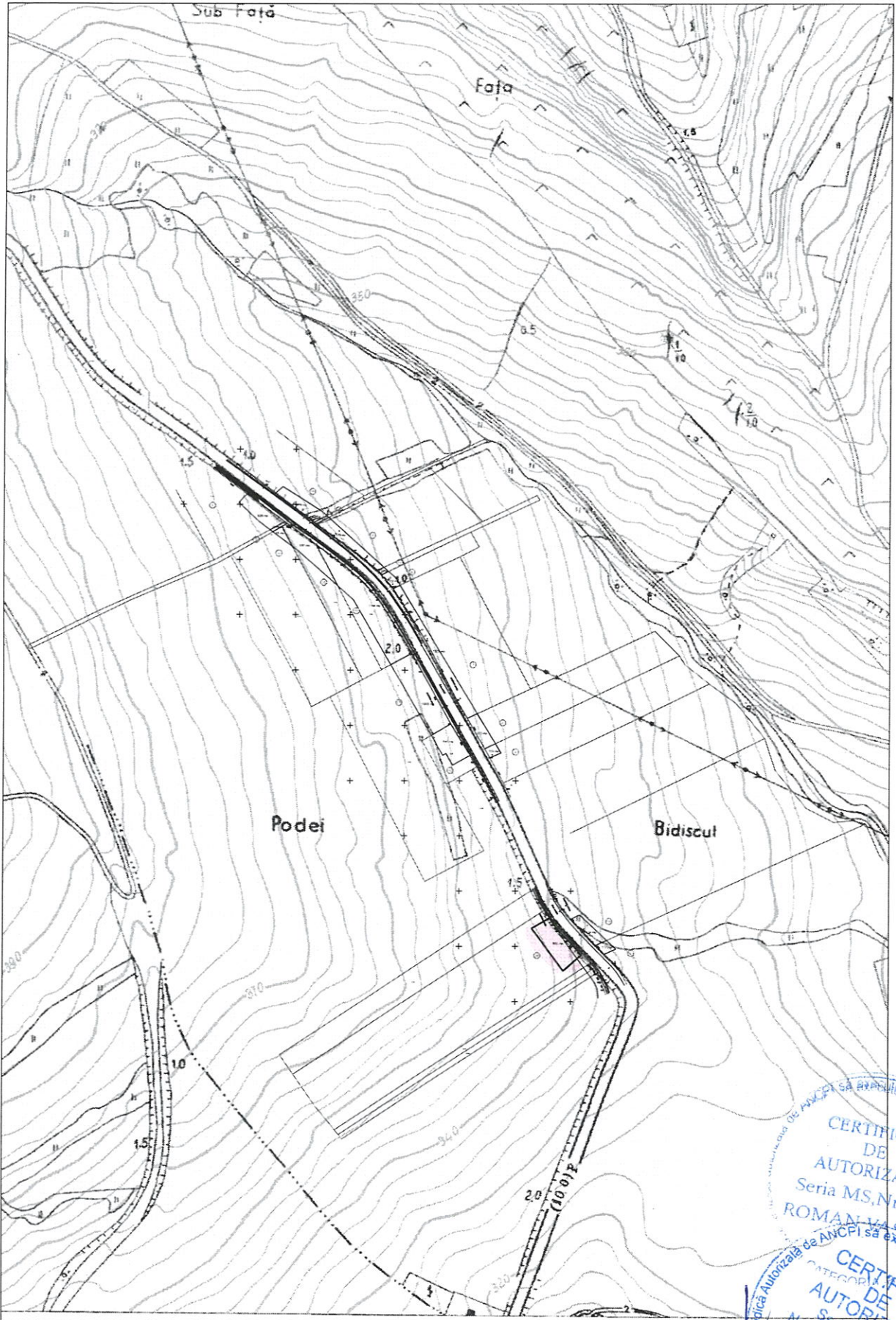
Carte fundamentala



Beneficiar: Consiliul Județean Mures.
loc. Tg-Mures, Piata Victoriei, nr.1, jud. Mures,
C.U.I 4322980.
Scara: 1:500
Data: 22.06.2017
PLAN DE SITUATIE
loc. Mica, extravilan, pentru DJ151B, jud. Mures
Scopul lucrării: Expropriere în vederea realizării unor drenaje pentru drumul județean DJ151B, UAT Mica, jud. Mures.

PLAN DE INCADRARE IN ZONA

Scara 1 : 5000



Amplasament

Intocmit S.C. STEREO CAD S.R.L.

CERTIFICAT DE AUTORIZARE
Seria MS, Nr.053
ROMANIA VA SILE
CATEGORIA III
STEREO CAD S.R.L.
M. 080729/02.2010
Autoritatea Nationala de Geodezie si Cartografie
ANCGI

PROCES VERBAL DE RECEPTIE 1276 / 2017
Întocmit astăzi, **29/06/2017**, privind lucrarea **4288** din **26/06/2017**
având aviz de incepere a lucrărilor cu nr - din -

1. Beneficiar: JUDETUL MURES

2. Executant: Roman Vasile

3. Denumirea lucrărilor recepționate: Planul de situatie are ca scop exproprierea in vederea realizarii unor drenaje pentru modernizarea drumului judetean DJ151B, situat pe raza UAT Mica, extravilan, jud. Mures

4. Nominalizarea documentelor și a documentațiilor care se predau Oficiului de Cadastru și Publicitate Imobiliară MURES conform avizului de incepere a lucrărilor:

Numar act	Data act	Tip act	Emitent	Valoare	Moneda
159	20.04.2017	act administrativ	Consiliul judetean Mures	-	-

Asa cum sunt atasate la cerere. 1

5. Concluzii:

Pentru procesul verbal 1276 au fost recepționate 1 propuneri:

* IMOBILUL SE SUPRAPUNE CU ALTE IMOBILE INREGISTRATE IN SISTEMUL INTEGRAT DE CADASTRU SI CARTE FUNCIARA IDENTIFICATE CU I.E. 52136; 52130 SI 52119 MICA

6. Erori topologice față de alte entități spațiale:

Identificator	Tip eroare	Mesaj suprapunere
---------------	------------	-------------------

Lucrarea este declarată **Admisă**

Inginer Șef
Marius-Cristian NEMES



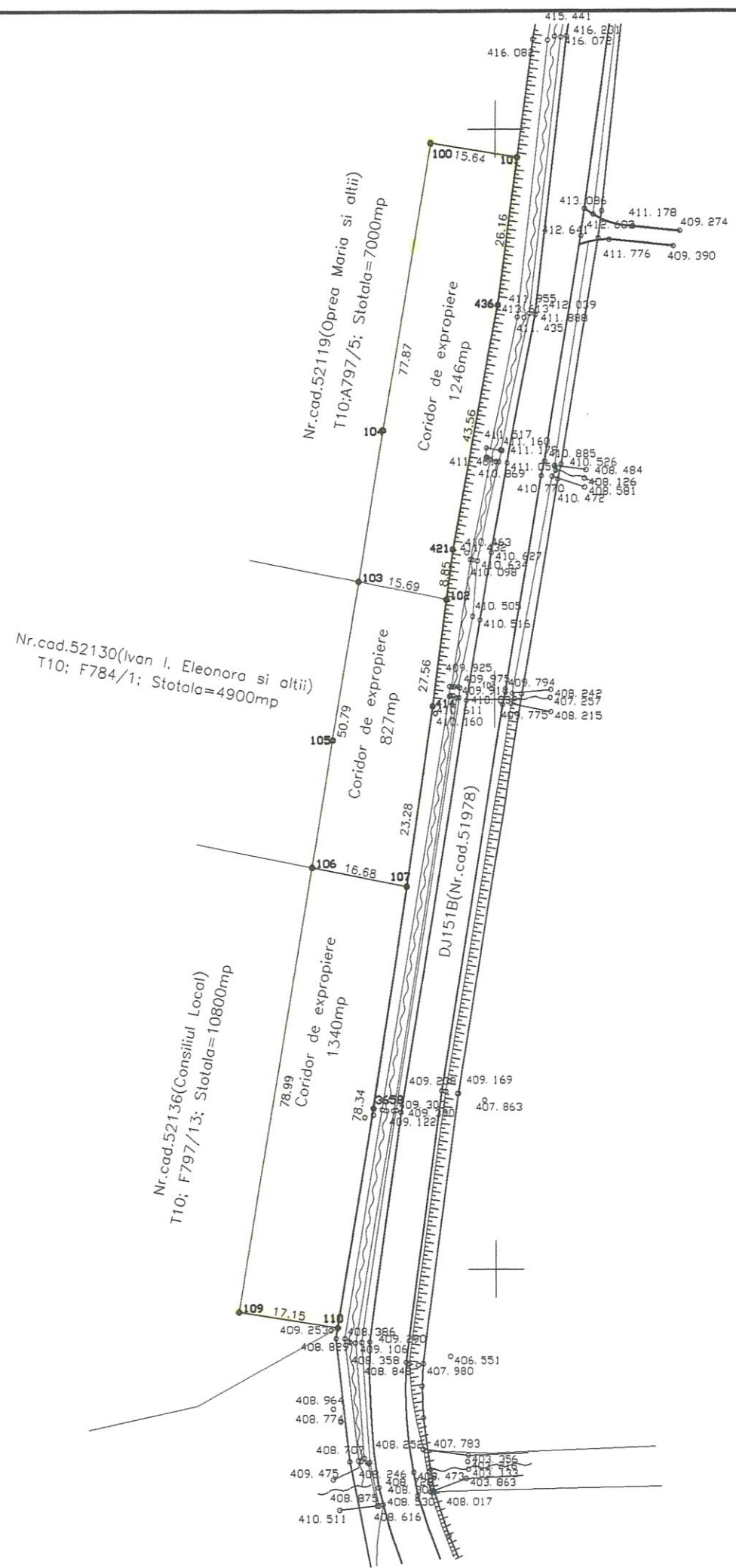
Inspector
MONICA MANDRU



455212
543044

45512
543044

Certificat de autorizare



Nr. crt.	Proprietar teren	Date identificare teren	Coordonate Sistem Stereo 70		Suprafata propusa spre expropriere (mp)
			Pct.	X Y	
1.	Oprea I. Maria Coros Iosif Moldovan Silvia Coros Aurelia	Tarla 10 Arabil 797/5 C.F.52119	103	542964,765 455287,922	1246 mp
			104	542991,259 455292,289	
			100	543041,634 455315,903	
			101	543039,138 455315,903	
			436	543013,201 455312,532	
			421	542970,387 455304,507	
			102	542961,610 455303,362	
2.	Ivan I. Eleonora Serban Victor Coros Doina Coros Vasile Coros Ioan Coros Vita	Tarla 10 Faneata 784/1 C.F.52130	106	542914,633 455279,861	827 mp
			105	542936,971 455283,484	
			103	542964,765 455287,992	
			101	543039,138 455315,903	
			102	542961,610 455300,917	
			107	542911,278 455296,202	
3.	Consiliul Local –Teren la dispozitia comisiei locale de fond funciar	Tarla 10 Faneata 797/13 C.F.52136	110	542833,868 455284,139	1340 mp
			105	542936,971 455283,484	
			109	542836,661 455267,213	
			106	542914,633 455279,861	
			107	542911,278 455296,202	
			3658	542872,341 455290,390	
Total					3413 mp

455212
542844

45512
542844

4288/2906 2017

Vizat O.C.P.I. Mures
Oficiul de Cadastru și Publicitate
MĂNDRU MONICA
consilier cadastru I



Beneficiar:Consiliul Judetean Mures
loc. Tg-Mures, Piata Victoriei nr.1, jud. Mures.
C.U.I 4322980.

Scara: 1:1000
PLAN DE SITUATIE
Loc. Mica,extravilan, pentru DJ151B,jud.Mures
Scopul lucrarii: Expropriere in vederea realizarii unor drenaje pentru drumul judetean DJ151B, UAT Mica, jud. Mures.

Masurat ing. Roman Vasile
Redact.calc. ing. Bandila A.
Verificat ing. Roman Vasile

Data: 22.06.2017

