

MEMORIU TEHNIC

1. Adresa imobil: Loc. Bichis, o parte din drumul judetean DJ153F, jud. Mures
2. Tipul lucrării: prima inscriere.
3. Scurtă prezentare a situației din teren: Punere la dispozitie de catre proprietar a HG 964/2002. Identificarea amplasamentului in teren impreuna cu proprietarul.

Amplasamentul drumului judetean DJ153F din documentatia de fata se suprapune in intregime cu nr. cad. 50450 .

4. Situația juridică a imobilului :

Drumul Judetean DJ153F este identificat in baza HG 540/2000.

Imobilul se va inscrie in baza Art. 7, din HG nr. 43/1997 actualizata si HG 964/2002 in proprietatea publica a Judetului Mures, iar in baza Art. 22 din HG 43/1997 se va inscrie dreptul de administrare in favoarea Consiliului Judetean Mures.

Avand in vedere art. 87, alin (6) din Ordinul 700/2014, conform careia imobilele situate in extravilanul localitatilor in zonele care fac obiectul Legilor proprietatii identificarea nr. top. din cartea funciara veche nu este obligatorie, pentru segmentele de drum mai sus mentionate, situate in extravilanul loc. Bichis, nu s-a facut identificare.

In urma realizarii masuratorilor la fata locului si suprapunerii geometriei obtinute peste informatiile obtinute de la OCPI Mures in baza P.V., am constat existenta mai multor suprapuneri. Prin urmare documentatia cadastrala anterioara cu nr. de inreg. 5478 a fost respinsa de catre OCPI Mures, iar in temeiul prevederilor art. 118, alin. 2 din Ordinul Directorului ANCPI nr. 700/2014 actualizat se inregistreaza la OCPI Mures o documentatie cadastrala pentru sectoarele neafectate de suprapuneri si cate o documentatie pentru fiecare suprafata afectata de suprapuneri. Documentatia de fata se suprapune in intregime cu nr. cad. 50450 .

Astfel situatia in CF va fi urmatoarea :

C.F. _____ a loc. Bichis

Loc. Bichis, extravilan

A1. Nr. cad. _____ DJ 153F - drum 10 mp.

B+1. Judetul Mures – Domeniul Public - Consiliul Judetean Mures – drept de administrare

Documentatia de fata se va respinge in temeiul alin. 2 art. 118 din Ordinul Directorului ANCPI nr. 700/2014 actualizat

5. Operațiuni topo-cadastrale efectuate*: Masuratorile s-au efectuat cu o statie totala leica TS06, o statie GPS STONEX S9 III PLUS si o ruleta de 8 m. Metoda de lucru utilizata in cadrul masuratorilor efectuate cu statia totala este drumuirea sprijinta la capete. Legarea la sistemul national de coordonate s-a realizat prin metoda RTK, prin stationarea punctelor de capat a drumuirilor si pentru verificare, stationarea statiilor intermediare. Ridicarea detaliilor s-a realizat prin metoda radierii punctelor de detaliu. Lucrarea s-a realizat în Sistem STEREO 70. După extragerea datelor, atât prelucrarea lor cât și întocmirea planului de amplasament si delimitare a imobilului s-au realizat cu ajutorul computerului. Fiecare punct radiat sau intersecție de linii având coordonate, calculul suprafețelor s-a realizat prin metoda analitică. Punctele de limită sunt descrise în planul anexă. Suprafata imobilului masurat este de 10 mp. Delimitarea terenului apartinand drumului judetean DJ151B s-a facut in baza prevederilor Anexei nr. 1, Lit. a) din HG 43/1997 actualizata. Pentru aceasta s-au identificat si masurat toate elementele topografice ale drumului iar apoi s-au aplicat prevederile din Anexa 1.

Data întocmirii: 25.10.2016

Semnătura și ștampila
(persoană autorizată)
S.C. STEREO CAD S.R.L.

MEMORIU TEHNIC

1. Adresa imobil: Loc. Bichis, o parte din drumul judetean DJ153F, jud. Mures
2. Tipul lucrării: prima inscriere.
3. Scurtă prezentare a situației din teren: Punere la dispozitie de catre proprietar a HG 964/2002. Identificarea amplasamentului in teren impreuna cu proprietarul.

Amplasamentul drumului judetean DJ153F din documentatia de fata se suprapune in intregime cu nr. cad. 50446 .

4. Situația juridică a imobilului :

Drumul Judetean DJ153F este identificat in baza HG 540/2000.

Imobilul se va inscrie in baza Art. 7, din HG nr. 43/1997 actualizata si HG 964/2002 in proprietatea publica a Judetului Mures, iar in baza Art. 22 din HG 43/1997 se va inscrie dreptul de administrare in favoarea Consiliului Judetean Mures.

Avand in vedere art. 87, alin (6) din Ordinul 700/2014, conform careia imobilele situate in extravilanul localitatilor in zonele care fac obiectul Legilor proprietatii identificarea nr. top. din cartea funciara veche nu este obligatorie, pentru segmentele de drum mai sus mentionate, situate in extravilanul loc. Bichis, nu s-a facut identificare.

In urma realizarii masuratorilor la fata locului si suprapunerii geometriei obtinute peste informatiile obtinute de la OCPI Mures in baza P.V., am constat existenta mai multor suprapuneri. Prin urmare documentatia cadastrala anterioara cu nr. de inreg. 5478 a fost respinsa de catre OCPI Mures, iar in temeiul prevederilor art. 118, alin. 2 din Ordinul Directorului ANCPI nr. 700/2014 actualizat se inregistreaza la OCPI Mures o documentatie cadastrala pentru sectoarele neafectate de suprapuneri si cate o documentatie pentru fiecare suprafata afectata de suprapuneri. Documentatia de fata se suprapune in intregime cu nr. cad. 50446 .

Astfel situatia in CF va fi urmatoarea :

C.F. _____ a loc. Bichis

Loc. Bichis, extravilan

A1. Nr. cad. _____ DJ 153F - drum 7 mp.

B+1. Judetul Mures – Domeniul Public - Consiliul Judetean Mures – drept de administrare

Documentatia de fata se va respinge in temeiul alin. 2 art. 118 din Ordinul Directorului ANCPI nr. 700/2014 actualizat

5. Operațiuni topo-cadastrale efectuate*: Masuratorile s-au efectuat cu o statie totala leica TS06, o statie GPS STONEX S9 III PLUS si o ruleta de 8 m. Metoda de lucru utilizata in cadrul masuratorilor efectuate cu statia totala este drumuirea sprijinta la capete. Legarea la sistemul national de coordonate s-a realizat prin metoda RTK, prin stationarea punctelor de capat a drumuirilor si pentru verificare, stationarea statiilor intermediare. Ridicarea detaliilor s-a realizat prin metoda radierii punctelor de detaliu. Lucrarea s-a realizat în Sistem STEREO 70. După extragerea datelor, atât prelucrarea lor cât și întocmirea planului de amplasament si delimitare a imobilului s-au realizat cu ajutorul computerului. Fiecare punct radiat sau intersecție de linii având coordonate, calculul suprafețelor s-a realizat prin metoda analitică. Punctele de limită sunt descrise în planul anexă. Suprafata imobilului masurat este de 7 mp. Delimitarea terenului apartinand drumului judetean DJ151B s-a facut in baza prevederilor Anexei nr. 1, Lit. a) din HG 43/1997 actualizata. Pentru aceasta s-au identificat si masurat toate elementele topografice ale drumului iar apoi s-au aplicat prevederile din Anexa 1.

Data întocmirii: 25.10.2016

Semnătura și ștampila
(persoană autorizată)
S.C. STEREO CAD S.R.L.

MEMORIU TEHNIC

1. Adresa imobil: Loc. Bichis, o parte din drumul judetean DJ153F, jud. Mures
2. Tipul lucrării: prima inscriere.
3. Scurtă prezentare a situației din teren: Punere la dispozitie de catre proprietar a HG 964/2002. Identificarea amplasamentului in teren impreuna cu proprietarul.

Amplasamentul drumului judetean DJ153F din documentatia de fata se suprapune in intregime cu nr. cad. 50449.

4. Situația juridică a imobilului :

Drumul Judetean DJ153F este identificat in baza HG 540/2000.

Imobilul se va inscrie in baza Art. 7, din HG nr. 43/1997 actualizata si HG 964/2002 in proprietatea publica a Judetului Mures, iar in baza Art. 22 din HG 43/1997 se va inscrie dreptul de administrare in favoarea Consiliului Judetean Mures.

Avand in vedere art. 87, alin (6) din Ordinul 700/2014, conform careia imobilele situate in extravilanul localitatilor in zonele care fac obiectul Legilor proprietatii identificarea nr. top. din cartea funciara veche nu este obligatorie, pentru segmentele de drum mai sus mentionate, situate in extravilanul loc. Bichis, nu s-a facut identificare.

In urma realizarii masuratorilor la fata locului si suprapunerii geometriei obtinute peste informatiile obtinute de la OCPI Mures in baza P.V., am constat existenta mai multor suprapuneri. Prin urmare documentatia cadastrala anterioara cu nr. de inreg. 5478 a fost respinsa de catre OCPI Mures, iar in temeiul prevederilor art. 118, alin. 2 din Ordinul Directorului ANCPI nr. 700/2014 actualizat se inregistreaza la OCPI Mures o documentatie cadastrala pentru sectoarele neafectate de suprapuneri si cate o documentatie pentru fiecare suprafata afectata de suprapuneri. Documentatia de fata se suprapune in intregime cu nr. cad. 50449.

Astfel situatia in CF va fi urmatoarea :

C.F. _____ a loc. Bichis

Loc. Bichis, extravilan

A1. Nr. cad. _____ DJ 153F - drum 9 mp.

B+1. Judetul Mures – Domeniul Public - Consiliul Judetean Mures – drept de administrare

Documentatia de fata se va respinge in temeiul alin. 2 art. 118 din Ordinul Directorului ANCPI nr. 700/2014 actualizat

5. Operațiuni topo-cadastrale efectuate*: Masuratorile s-au efectuat cu o statie totala leica TS06, o statie GPS STONEX S9 III PLUS si o ruleta de 8 m. Metoda de lucru utilizata in cadrul masuratorilor efectuate cu statia totala este drumuirea sprijinta la capete. Legarea la sistemul national de coordonate s-a realizat prin metoda RTK, prin stationarea punctelor de capat a drumuirilor si pentru verificare, stationarea statiilor intermediare. Ridicarea detaliilor s-a realizat prin metoda radierii punctelor de detaliu. Lucrarea s-a realizat în Sistem STEREO 70. După extragerea datelor, atât prelucrarea lor cât și întocmirea planului de amplasament si delimitare a imobilului s-au realizat cu ajutorul computerului. Fiecare punct radiat sau intersecție de linii având coordonate, calculul suprafețelor s-a realizat prin metoda analitică. Punctele de limită sunt descrise în planul anexă. Suprafata imobilului masurat este de 9 mp. Delimitarea terenului apartinand drumului judetean DJ151B s-a facut in baza prevederilor Anexei nr. 1, Lit. a) din HG 43/1997 actualizata. Pentru aceasta s-au identificat si masurat toate elementele topografice ale drumului iar apoi s-au aplicat prevederile din Anexa 1.

Data întocmirii: 25.10.2016

Semnătura și ștampila
(persoană autorizată)
S.C. STEREO CAD S.R.L.

MEMORIU TEHNIC

1. Adresa imobil: Loc. Bichis, o parte din drumul judetean DJ153F, jud. Mures
2. Tipul lucrării: prima inscriere.
3. Scurtă prezentare a situației din teren: Punere la dispozitie de catre proprietar a HG 964/2002. Identificarea amplasamentului in teren impreuna cu proprietarul.

Amplasamentul drumului judetean DJ153F din documentatia de fata se suprapune in intregime cu nr. cad. 50445 .

4. Situația juridică a imobilului :

Drumul Judetean DJ153F este identificat in baza HG 540/2000.

Imobilul se va inscrie in baza Art. 7, din HG nr. 43/1997 actualizata si HG 964/2002 in proprietatea publica a Judetului Mures, iar in baza Art. 22 din HG 43/1997 se va inscrie dreptul de administrare in favoarea Consiliului Judetean Mures.

Avand in vedere art. 87, alin (6) din Ordinul 700/2014, conform careia imobilele situate in extravilanul localitatilor in zonele care fac obiectul Legilor proprietatii identificarea nr. top. din cartea funciara veche nu este obligatorie, pentru segmentele de drum mai sus mentionate, situate in extravilanul loc. Bichis, nu s-a facut identificare.

In urma realizarii masuratorilor la fata locului si suprapunerii geometriei obtinute peste informatiile obtinute de la OCPI Mures in baza P.V., am constat existenta mai multor suprapuneri. Prin urmare documentatia cadastrala anterioara cu nr. de inreg. 5478 a fost respinsa de catre OCPI Mures, iar in temeiul prevederilor art. 118, alin. 2 din Ordinul Directorului ANCPI nr. 700/2014 actualizat se inregistreaza la OCPI Mures o documentatie cadastrala pentru sectoarele neafectate de suprapuneri si cate o documentatie pentru fiecare suprafata afectata de suprapuneri. Documentatia de fata se suprapune in intregime cu nr. cad. 50445 .

Astfel situatia in CF va fi urmatoarea :

C.F. _____ a loc. Bichis

Loc. Bichis, extravilan

A1. Nr. cad. _____ DJ 153F - drum 17 mp.

B+1. Judetul Mures – Domeniul Public - Consiliul Judetean Mures – drept de administrare

Documentatia de fata se va respinge in temeiul alin. 2 art. 118 din Ordinul Directorului ANCPI nr. 700/2014 actualizat

5. Operațiuni topo-cadastrale efectuate*: Masuratorile s-au efectuat cu o statie totala leica TS06, o statie GPS STONEX S9 III PLUS si o ruleta de 8 m. Metoda de lucru utilizata in cadrul masuratorilor efectuate cu statia totala este drumuirea sprijinta la capete. Legarea la sistemul national de coordonate s-a realizat prin metoda RTK, prin stationarea punctelor de capat a drumuirilor si pentru verificare, stationarea statiilor intermediare. Ridicarea detaliilor s-a realizat prin metoda radierii punctelor de detaliu. Lucrarea s-a realizat în Sistem STEREO 70. După extragerea datelor, atât prelucrarea lor cât și întocmirea planului de amplasament si delimitare a imobilului s-au realizat cu ajutorul computerului. Fiecare punct radiat sau intersecție de linii având coordonate, calculul suprafețelor s-a realizat prin metoda analitică. Punctele de limită sunt descrise în planul anexă. Suprafata imobilului masurat este de 17 mp. Delimitarea terenului apartinand drumului judetean DJ151B s-a facut in baza prevederilor Anexei nr. 1, Lit. a) din HG 43/1997 actualizata. Pentru aceasta s-au identificat si masurat toate elementele topografice ale drumului iar apoi s-au aplicat prevederile din Anexa 1.

Data întocmirii: 25.10.2016

Semnătura și ștampila
(persoană autorizată)
S.C. STEREO CAD S.R.L.

MEMORIU TEHNIC

1. Adresa imobil: Loc. Bichis, o parte din drumul judetean DJ153F, jud. Mures
2. Tipul lucrării: prima inscriere.
3. Scurtă prezentare a situației din teren: Punere la dispozitie de catre proprietar a HG 964/2002. Identificarea amplasamentului in teren impreuna cu proprietarul.

Amplasamentul drumului judetean DJ153F din documentatia de fata se suprapune in intregime cu nr. cad. 50452 .

4. Situația juridică a imobilului :

Drumul Judetean DJ153F este identificat in baza HG 540/2000.

Imobilul se va inscrie in baza Art. 7, din HG nr. 43/1997 actualizata si HG 964/2002 in proprietatea publica a Judetului Mures, iar in baza Art. 22 din HG 43/1997 se va inscrie dreptul de administrare in favoarea Consiliului Judetean Mures.

Avand in vedere art. 87, alin (6) din Ordinul 700/2014, conform careia imobilele situate in extravilanul localitatilor in zonele care fac obiectul Legilor proprietatii identificarea nr. top. din cartea funciara veche nu este obligatorie, pentru segmentele de drum mai sus mentionate, situate in extravilanul loc. Bichis, nu s-a facut identificare.

In urma realizarii masuratorilor la fata locului si suprapunerii geometriei obtinute peste informatiile obtinute de la OCPI Mures in baza P.V., am constat existenta mai multor suprapuneri. Prin urmare documentatia cadastrala anterioara cu nr. de inreg. 5478 a fost respinsa de catre OCPI Mures, iar in temeiul prevederilor art. 118, alin. 2 din Ordinul Directorului ANCPI nr. 700/2014 actualizat se inregistreaza la OCPI Mures o documentatie cadastrala pentru sectoarele neafectate de suprapuneri si cate o documentatie pentru fiecare suprafata afectata de suprapuneri. Documentatia de fata se suprapune in intregime cu nr. cad. 50452 .

Astfel situatia in CF va fi urmatoarea :

C.F. _____ a loc. Bichis

Loc. Bichis, extravilan

A1. Nr. cad. _____ DJ 153F - drum 20 mp.

B+1. Judetul Mures – Domeniul Public - Consiliul Judetean Mures – drept de administrare

Documentatia de fata se va respinge in temeiul alin. 2 art. 118 din Ordinul Directorului ANCPI nr. 700/2014 actualizat

5. Operațiuni topo-cadastrale efectuate*: Masuratorile s-au efectuat cu o statie totala leica TS06, o statie GPS STONEX S9 III PLUS si o ruleta de 8 m. Metoda de lucru utilizata in cadrul masuratorilor efectuate cu statia totala este drumuirea sprijinta la capete. Legarea la sistemul national de coordonate s-a realizat prin metoda RTK, prin stationarea punctelor de capat a drumuirilor si pentru verificare, stationarea statiilor intermediare. Ridicarea detaliilor s-a realizat prin metoda radierii punctelor de detaliu. Lucrarea s-a realizat în Sistem STEREO 70. După extragerea datelor, atât prelucrarea lor cât și întocmirea planului de amplasament si delimitare a imobilului s-au realizat cu ajutorul computerului. Fiecare punct radiat sau intersecție de linii având coordonate, calculul suprafețelor s-a realizat prin metoda analitică. Punctele de limită sunt descrise în planul anexă. Suprafata imobilului masurat este de 20 mp. Delimitarea terenului apartinand drumului judetean DJ151B s-a facut in baza prevederilor Anexei nr. 1, Lit. a) din HG 43/1997 actualizata. Pentru aceasta s-au identificat si masurat toate elementele topografice ale drumului iar apoi s-au aplicat prevederile din Anexa 1.

Data întocmirii: 25.10.2016

Semnătura și ștampila
(persoană autorizată)
S.C. STEREO CAD S.R.L.

MEMORIU TEHNIC

1. Adresa imobil: Loc. Bichis, o parte din drumul judetean DJ153F, jud. Mures
2. Tipul lucrării: prima inscriere.
3. Scurtă prezentare a situației din teren: Punere la dispozitie de catre proprietar a HG 964/2002. Identificarea amplasamentului in teren impreuna cu proprietarul.

Amplasamentul drumului judetean DJ153F din documentatia de fata se suprapune in intregime cu nr. cad. 50448 .

4. Situația juridică a imobilului :

Drumul Judetean DJ153F este identificat in baza HG 540/2000.

Imobilul se va inscrie in baza Art. 7, din HG nr. 43/1997 actualizata si HG 964/2002 in proprietatea publica a Judetului Mures, iar in baza Art. 22 din HG 43/1997 se va inscrie dreptul de administrare in favoarea Consiliului Judetean Mures.

Avand in vedere art. 87, alin (6) din Ordinul 700/2014, conform careia imobilele situate in extravilanul localitatilor in zonele care fac obiectul Legilor proprietatii identificarea nr. top. din cartea funciara veche nu este obligatorie, pentru segmentele de drum mai sus mentionate, situate in extravilanul loc. Bichis, nu s-a facut identificare.

In urma realizarii masuratorilor la fata locului si suprapunerii geometriei obtinute peste informatiile obtinute de la OCPI Mures in baza P.V., am constat existenta mai multor suprapuneri. Prin urmare documentatia cadastrala anterioara cu nr. de inreg. 5478 a fost respinsa de catre OCPI Mures, iar in temeiul prevederilor art. 118, alin. 2 din Ordinul Directorului ANCPI nr. 700/2014 actualizat se inregistreaza la OCPI Mures o documentatie cadastrala pentru sectoarele neafectate de suprapuneri si cate o documentatie pentru fiecare suprafata afectata de suprapuneri. Documentatia de fata se suprapune in intregime cu nr. cad. 50448 .

Astfel situatia in CF va fi urmatoarea :

C.F. _____ a loc. Bichis

Loc. Bichis, extravilan

A1. Nr. cad. _____ DJ 153F - drum 9 mp.

B+1. Judetul Mures – Domeniul Public - Consiliul Judetean Mures – drept de administrare

Documentatia de fata se va respinge in temeiul alin. 2 art. 118 din Ordinul Directorului ANCPI nr. 700/2014 actualizat

5. Operațiuni topo-cadastrale efectuate*: Masuratorile s-au efectuat cu o statie totala leica TS06, o statie GPS STONEX S9 III PLUS si o ruleta de 8 m. Metoda de lucru utilizata in cadrul masuratorilor efectuate cu statia totala este drumuirea sprijinta la capete. Legarea la sistemul national de coordonate s-a realizat prin metoda RTK, prin stationarea punctelor de capat a drumuirilor si pentru verificare, stationarea statiilor intermediare. Ridicarea detaliilor s-a realizat prin metoda radierii punctelor de detaliu. Lucrarea s-a realizat în Sistem STEREO 70. După extragerea datelor, atât prelucrarea lor cât și întocmirea planului de amplasament si delimitare a imobilului s-au realizat cu ajutorul computerului. Fiecare punct radiat sau intersecție de linii având coordonate, calculul suprafețelor s-a realizat prin metoda analitică. Punctele de limită sunt descrise în planul anexă. Suprafata imobilului masurat este de 9 mp. Delimitarea terenului apartinand drumului judetean DJ151B s-a facut in baza prevederilor Anexei nr. 1, Lit. a) din HG 43/1997 actualizata. Pentru aceasta s-au identificat si masurat toate elementele topografice ale drumului iar apoi s-au aplicat prevederile din Anexa 1.

Data întocmirii: 25.10.2016

Semnătura și ștampila
(persoană autorizată)
S.C. STEREO CAD S.R.L.

MEMORIU TEHNIC

1. Adresa imobil: Loc. Bichis, o parte din drumul judetean DJ153F, jud. Mures
2. Tipul lucrării: prima inscriere.
3. Scurtă prezentare a situației din teren: Punere la dispozitie de catre proprietar a HG 964/2002. Identificarea amplasamentului in teren impreuna cu proprietarul.

Amplasamentul drumului judetean DJ153F din documentatia de fata se suprapune in intregime cu nr. cad. 50451 .

4. Situația juridică a imobilului :

Drumul Judetean DJ153F este identificat in baza HG 540/2000.

Imobilul se va inscrie in baza Art. 7, din HG nr. 43/1997 actualizata si HG 964/2002 in proprietatea publica a Judetului Mures, iar in baza Art. 22 din HG 43/1997 se va inscrie dreptul de administrare in favoarea Consiliului Judetean Mures.

Avand in vedere art. 87, alin (6) din Ordinul 700/2014, conform careia imobilele situate in extravilanul localitatilor in zonele care fac obiectul Legilor proprietatii identificarea nr. top. din cartea funciara veche nu este obligatorie, pentru segmentele de drum mai sus mentionate, situate in extravilanul loc. Bichis, nu s-a facut identificare.

In urma realizarii masuratorilor la fata locului si suprapunerii geometriei obtinute peste informatiile obtinute de la OCPI Mures in baza P.V., am constat existenta mai multor suprapuneri. Prin urmare documentatia cadastrala anterioara cu nr. de inreg. 5478 a fost respinsa de catre OCPI Mures, iar in temeiul prevederilor art. 118, alin. 2 din Ordinul Directorului ANCPI nr. 700/2014 actualizat se inregistreaza la OCPI Mures o documentatie cadastrala pentru sectoarele neafectate de suprapuneri si cate o documentatie pentru fiecare suprafata afectata de suprapuneri. Documentatia de fata se suprapune in intregime cu nr. cad. 50451.

Astfel situatia in CF va fi urmatoarea :

C.F. _____ a loc. Bichis

Loc. Bichis, extravilan

A1. Nr. cad. _____ DJ 153F - drum 11 mp.

B+1. Judetul Mures – Domeniul Public - Consiliul Judetean Mures – drept de administrare

Documentatia de fata se va respinge in temeiul alin. 2 art. 118 din Ordinul Directorului ANCPI nr. 700/2014 actualizat

5. Operațiuni topo-cadastrale efectuate*: Masuratorile s-au efectuat cu o statie totala leica TS06, o statie GPS STONEX S9 III PLUS si o ruleta de 8 m. Metoda de lucru utilizata in cadrul masuratorilor efectuate cu statia totala este drumuirea sprijinta la capete. Legarea la sistemul national de coordonate s-a realizat prin metoda RTK, prin stationarea punctelor de capat a drumuirilor si pentru verificare, stationarea statiilor intermediare. Ridicarea detaliilor s-a realizat prin metoda radierii punctelor de detaliu. Lucrarea s-a realizat în Sistem STEREO 70. După extragerea datelor, atât prelucrarea lor cât și întocmirea planului de amplasament si delimitare a imobilului s-au realizat cu ajutorul computerului. Fiecare punct radiat sau intersecție de linii având coordonate, calculul suprafețelor s-a realizat prin metoda analitică. Punctele de limită sunt descrise în planul anexă. Suprafata imobilului masurat este de 11 mp. Delimitarea terenului apartinand drumului judetean DJ151B s-a facut in baza prevederilor Anexei nr. 1, Lit. a) din HG 43/1997 actualizata. Pentru aceasta s-au identificat si masurat toate elementele topografice ale drumului iar apoi s-au aplicat prevederile din Anexa 1.

Data întocmirii: 25.10.2016

Semnătura și ștampila
(persoană autorizată)
S.C. STEREO CAD S.R.L.

MEMORIU TEHNIC

1. Adresa imobil: Loc. Bichis, o parte din drumul judetean DJ153F, jud. Mures
2. Tipul lucrării: prima inscriere.
3. Scurtă prezentare a situației din teren: Punere la dispozitie de catre proprietar a HG 964/2002. Identificarea amplasamentului in teren impreuna cu proprietarul.

Amplasamentul drumului judetean DJ153F din documentatia de fata se suprapune in intregime cu nr. cad. 50447.

4. Situația juridică a imobilului :

Drumul Judetean DJ153F este identificat in baza HG 540/2000.

Imobilul se va inscrie in baza Art. 7, din HG nr. 43/1997 actualizata si HG 964/2002 in proprietatea publica a Judetului Mures, iar in baza Art. 22 din HG 43/1997 se va inscrie dreptul de administrare in favoarea Consiliului Judetean Mures.

Avand in vedere art. 87, alin (6) din Ordinul 700/2014, conform careia imobilele situate in extravilanul localitatilor in zonele care fac obiectul Legilor proprietatii identificarea nr. top. din cartea funciara veche nu este obligatorie, pentru segmentele de drum mai sus mentionate, situate in extravilanul loc. Bichis, nu s-a facut identificare.

In urma realizarii masuratorilor la fata locului si suprapunerii geometriei obtinute peste informatiile obtinute de la OCPI Mures in baza P.V., am constat existenta mai multor suprapuneri. Prin urmare documentatia cadastrala anterioara cu nr. de inreg. 5478 a fost respinsa de catre OCPI Mures, iar in temeiul prevederilor art. 118, alin. 2 din Ordinul Directorului ANCPI nr. 700/2014 actualizat se inregistreaza la OCPI Mures o documentatie cadastrala pentru sectoarele neafectate de suprapuneri si cate o documentatie pentru fiecare suprafata afectata de suprapuneri. Documentatia de fata se suprapune in intregime cu nr. cad. 50447 .

Astfel situatia in CF va fi urmatoarea :

C.F. _____ a loc. Bichis

Loc. Bichis, extravilan

A1. Nr. cad. _____ DJ 153F - drum 6 mp.

B+1. Judetul Mures – Domeniul Public - Consiliul Judetean Mures – drept de administrare

Documentatia de fata se va respinge in temeiul alin. 2 art. 118 din Ordinul Directorului ANCPI nr. 700/2014 actualizat

5. Operațiuni topo-cadastrale efectuate*: Masuratorile s-au efectuat cu o statie totala leica TS06, o statie GPS STONEX S9 III PLUS si o ruleta de 8 m. Metoda de lucru utilizata in cadrul masuratorilor efectuate cu statia totala este drumuirea sprijinta la capete. Legarea la sistemul national de coordonate s-a realizat prin metoda RTK, prin stationarea punctelor de capat a drumuirilor si pentru verificare, stationarea statiilor intermediare. Ridicarea detaliilor s-a realizat prin metoda radierii punctelor de detaliu. Lucrarea s-a realizat în Sistem STEREO 70. După extragerea datelor, atât prelucrarea lor cât și întocmirea planului de amplasament si delimitare a imobilului s-au realizat cu ajutorul computerului. Fiecare punct radiat sau intersecție de linii având coordonate, calculul suprafețelor s-a realizat prin metoda analitică. Punctele de limită sunt descrise în planul anexă. Suprafata imobilului masurat este de 6 mp. Delimitarea terenului apartinand drumului judetean DJ151B s-a facut in baza prevederilor Anexei nr. 1, Lit. a) din HG 43/1997 actualizata. Pentru aceasta s-au identificat si masurat toate elementele topografice ale drumului iar apoi s-au aplicat prevederile din Anexa 1.

Data întocmirii: 25.10.2016

Semnătura și ștampila
(persoană autorizată)
S.C. STEREO CAD S.R.L.

MEMORIU TEHNIC

1. Adresa imobil: Loc. Bichis, o parte din drumul judetean DJ153F, jud. Mures
2. Tipul lucrării: prima inscriere.
3. Scurtă prezentare a situației din teren: Punere la dispozitie de catre proprietar a HG 964/2002. Identificarea amplasamentului in teren impreuna cu proprietarul.

Amplasamentul drumului judetean DJ153F din documentatia de fata se suprapune in intregime cu nr. cad. 50466 .

4. Situația juridică a imobilului :

Drumul Judetean DJ153F este identificat in baza HG 540/2000.

Imobilul se va inscrie in baza Art. 7, din HG nr. 43/1997 actualizata si HG 964/2002 in proprietatea publica a Judetului Mures, iar in baza Art. 22 din HG 43/1997 se va inscrie dreptul de administrare in favoarea Consiliului Judetean Mures.

Avand in vedere art. 87, alin (6) din Ordinul 700/2014, conform careia imobilele situate in extravilanul localitatilor in zonele care fac obiectul Legilor proprietatii identificarea nr. top. din cartea funciara veche nu este obligatorie, pentru segmentele de drum mai sus mentionate, situate in extravilanul loc. Bichis, nu s-a facut identificare.

In urma realizarii masuratorilor la fata locului si suprapunerii geometriei obtinute peste informatiile obtinute de la OCPI Mures in baza P.V., am constat existenta mai multor suprapuneri. Prin urmare documentatia cadastrala anterioara cu nr. de inreg. 5478 a fost respinsa de catre OCPI Mures, iar in temeiul prevederilor art. 118, alin. 2 din Ordinul Directorului ANCPI nr. 700/2014 actualizat se inregistreaza la OCPI Mures o documentatie cadastrala pentru sectoarele neafectate de suprapuneri si cate o documentatie pentru fiecare suprafata afectata de suprapuneri. Documentatia de fata se suprapune in intregime cu nr. cad. 50466 .

Astfel situatia in CF va fi urmatoarea :

C.F. _____ a loc. Bichis

Loc. Bichis, extravilan

A1. Nr. cad. _____ DJ 153F - drum 43 mp.

B+1. Judetul Mures – Domeniul Public - Consiliul Judetean Mures – drept de administrare

Documentatia de fata se va respinge in temeiul alin. 2 art. 118 din Ordinul Directorului ANCPI nr. 700/2014 actualizat

5. Operațiuni topo-cadastrale efectuate*: Masuratorile s-au efectuat cu o statie totala leica TS06, o statie GPS STONEX S9 III PLUS si o ruleta de 8 m. Metoda de lucru utilizata in cadrul masuratorilor efectuate cu statia totala este drumuirea sprijinta la capete. Legarea la sistemul national de coordonate s-a realizat prin metoda RTK, prin stationarea punctelor de capat a drumuirilor si pentru verificare, stationarea statiilor intermediare. Ridicarea detaliilor s-a realizat prin metoda radierii punctelor de detaliu. Lucrarea s-a realizat în Sistem STEREO 70. După extragerea datelor, atât prelucrarea lor cât și întocmirea planului de amplasament si delimitare a imobilului s-au realizat cu ajutorul computerului. Fiecare punct radiat sau intersecție de linii având coordonate, calculul suprafețelor s-a realizat prin metoda analitică. Punctele de limită sunt descrise în planul anexă. Suprafata imobilului masurat este de 43 mp. Delimitarea terenului apartinand drumului judetean DJ151B s-a facut in baza prevederilor Anexei nr. 1, Lit. a) din HG 43/1997 actualizata. Pentru aceasta s-au identificat si masurat toate elementele topografice ale drumului iar apoi s-au aplicat prevederile din Anexa 1.

Data întocmirii: 25.10.2016

Semnătura și ștampila
(persoană autorizată)
S.C. STEREO CAD S.R.L.

MEMORIU TEHNIC

1. Adresa imobil: Loc. Atintis, o parte din drumul judetean DJ153F, jud. Mures
2. Tipul lucrării: prima inscriere.
3. Scurtă prezentare a situației din teren: Punere la dispozitie de catre proprietar a HG 964/2002. Identificarea amplasamentului in teren impreuna cu proprietarul.

Amplasamentul drumului judetean DJ153F din documentatia de fata se suprapune in intregime cu nr. cad. 50600.

4. Situația juridică a imobilului :

Drumul Judetean DJ153F este identificat in baza HG 540/2000.

Imobilul se va inscrie in baza Art. 7, din HG nr. 43/1997 actualizata si HG 964/2002 in proprietatea publica a Judetului Mures, iar in baza Art. 22 din HG 43/1997 se va inscrie dreptul de administrare in favoarea Consiliului Judetean Mures.

Avand in vedere art. 87, alin (6) din Ordinul 700/2014, conform careia imobilele situate in extravilanul localitatilor in zonele care fac obiectul Legilor proprietatii identificarea nr. top. din cartea funciara veche nu este obligatorie, pentru segmentele de drum mai sus mentionate, situate in extravilanul loc. Atintis, nu s-a facut identificare.

In urma realizarii masuratorilor la fata locului si suprapunerii geometriei obtinute peste informatiile obtinute de la OCPI Mures in baza P.V., am constat existenta mai multor suprapuneri. Prin urmare documentatia cadastrala anterioara cu nr. de inreg. 5477 a fost respinsa de catre OCPI Mures, iar in temeiul prevederilor art. 118, alin. 2 din Ordinul Directorului ANCPI nr. 700/2014 actualizat se inregistreaza la OCPI Mures o documentatie cadastrala pentru sectoarele neafectate de suprapuneri si cate o documentatie pentru fiecare suprafata afectata de suprapuneri. Documentatia de fata se suprapune in intregime cu nr. cad. 50600 .

Astfel situatia in CF va fi urmatoarea :

C.F. _____ a Atintis

Loc. Atintis, extravilan

A1. Nr. cad. _____ DJ 153F - drum 52 mp.

B+1. Judetul Mures – Domeniul Public - Consiliul Judetean Mures – drept de administrare

Documentatia de fata se va respinge in temeiul alin. 2 art. 118 din Ordinul Directorului ANCPI nr. 700/2014 actualizat

5. Operațiuni topo-cadastrale efectuate*: Masuratorile s-au efectuat cu o statie totala leica TS06, o statie GPS STONEX S9 III PLUS si o ruleta de 8 m. Metoda de lucru utilizata in cadrul masuratorilor efectuate cu statia totala este drumuirea sprijinta la capete. Legarea la sistemul national de coordonate s-a realizat prin metoda RTK, prin stationarea punctelor de capat a drumuirilor si pentru verificare, stationarea statiilor intermediare. Ridicarea detaliilor s-a realizat prin metoda radierii punctelor de detaliu. Lucrarea s-a realizat în Sistem STEREO 70. După extragerea datelor, atât prelucrarea lor cât și întocmirea planului de amplasament si delimitare a imobilului s-au realizat cu ajutorul computerului. Fiecare punct radiat sau intersecție de linii având coordonate, calculul suprafețelor s-a realizat prin metoda analitică. Punctele de limită sunt descrise în planul anexă. Suprafata imobilului masurat este de 52 mp. Delimitarea terenului apartinand drumului judetean DJ151B s-a facut in baza prevederilor Anexei nr. 1, Lit. a) din HG 43/1997 actualizata. Pentru aceasta s-au identificat si masurat toate elementele topografice ale drumului iar apoi s-au aplicat prevederile din Anexa 1.

Data întocmirii: 25.10.2016

Semnătura și ștampila
(persoană autorizată)
S.C. STEREO CAD S.R.L.

MEMORIU TEHNIC

1. Adresa imobil: Loc. Bichis, o parte din drumul judetean DJ153F, jud. Mures
2. Tipul lucrării: prima inscriere.
3. Scurtă prezentare a situației din teren: Punere la dispozitie de catre proprietar a HG 964/2002. Identificarea amplasamentului in teren impreuna cu proprietarul.

Amplasamentul drumului judetean DJ153F din documentatia de fata se suprapune in intregime cu nr. cad. 50634.

4. Situația juridică a imobilului :

Drumul Judetean DJ153F este identificat in baza HG 540/2000.

Imobilul se va inscrie in baza Art. 7, din HG nr. 43/1997 actualizata si HG 964/2002 in proprietatea publica a Judetului Mures, iar in baza Art. 22 din HG 43/1997 se va inscrie dreptul de administrare in favoarea Consiliului Judetean Mures.

Avand in vedere art. 87, alin (6) din Ordinul 700/2014, conform careia imobilele situate in extravilanul localitatilor in zonele care fac obiectul Legilor proprietatii identificarea nr. top. din cartea funciara veche nu este obligatorie, pentru segmentele de drum mai sus mentionate, situate in extravilanul loc. Bichis, nu s-a facut identificare.

In urma realizarii masuratorilor la fata locului si suprapunerii geometriei obtinute peste informatiile obtinute de la OCPI Mures in baza P.V., am constat existenta mai multor suprapuneri. Prin urmare documentatia cadastrala anterioara cu nr. de inreg. 5478 a fost respinsa de catre OCPI Mures, iar in temeiul prevederilor art. 118, alin. 2 din Ordinul Directorului ANCPI nr. 700/2014 actualizat se inregistreaza la OCPI Mures o documentatie cadastrala pentru sectoarele neafectate de suprapuneri si cate o documentatie pentru fiecare suprafata afectata de suprapuneri. Documentatia de fata se suprapune in intregime cu nr. cad. 50634 .

Astfel situatia in CF va fi urmatoarea :

C.F. _____ a loc. Bichis

Loc. Bichis, extravilan

A1. Nr. cad. _____ DJ 153F - drum 2 mp.

B+1. Judetul Mures – Domeniul Public - Consiliul Judetean Mures – drept de administrare

Documentatia de fata se va respinge in temeiul alin. 2 art. 118 din Ordinul Directorului ANCPI nr. 700/2014 actualizat

5. Operațiuni topo-cadastrale efectuate*: Masuratorile s-au efectuat cu o statie totala leica TS06, o statie GPS STONEX S9 III PLUS si o ruleta de 8 m. Metoda de lucru utilizata in cadrul masuratorilor efectuate cu statia totala este drumuirea sprijinta la capete. Legarea la sistemul national de coordonate s-a realizat prin metoda RTK, prin stationarea punctelor de capat a drumuirilor si pentru verificare, stationarea statiilor intermediare. Ridicarea detaliilor s-a realizat prin metoda radierii punctelor de detaliu. Lucrarea s-a realizat în Sistem STEREO 70. După extragerea datelor, atât prelucrarea lor cât și întocmirea planului de amplasament si delimitare a imobilului s-au realizat cu ajutorul computerului. Fiecare punct radiat sau intersecție de linii având coordonate, calculul suprafețelor s-a realizat prin metoda analitică. Punctele de limită sunt descrise în planul anexă. Suprafata imobilului masurat este de 2 mp. Delimitarea terenului apartinand drumului judetean DJ151B s-a facut in baza prevederilor Anexei nr. 1, Lit. a) din HG 43/1997 actualizata. Pentru aceasta s-au identificat si masurat toate elementele topografice ale drumului iar apoi s-au aplicat prevederile din Anexa 1.

Data întocmirii: 25.10.2016

Semnătura și ștampila
(persoană autorizată)
S.C. STEREO CAD S.R.L.

MEMORIU TEHNIC

1. Adresa imobil: Loc. Bichis, o parte din drumul judetean DJ153F, jud. Mures
2. Tipul lucrării: prima inscriere.
3. Scurtă prezentare a situației din teren: Punere la dispozitie de catre proprietar a HG 964/2002. Identificarea amplasamentului in teren impreuna cu proprietarul.

Amplasamentul drumului judetean DJ153F din documentatia de fata se suprapune in intregime cu nr. cad. 50635.

4. Situația juridică a imobilului :

Drumul Judetean DJ153F este identificat in baza HG 540/2000.

Imobilul se va inscrie in baza Art. 7, din HG nr. 43/1997 actualizata si HG 964/2002 in proprietatea publica a Judetului Mures, iar in baza Art. 22 din HG 43/1997 se va inscrie dreptul de administrare in favoarea Consiliului Judetean Mures.

Avand in vedere art. 87, alin (6) din Ordinul 700/2014, conform careia imobilele situate in extravilanul localitatilor in zonele care fac obiectul Legilor proprietatii identificarea nr. top. din cartea funciara veche nu este obligatorie, pentru segmentele de drum mai sus mentionate, situate in extravilanul loc. Bichis, nu s-a facut identificare.

In urma realizarii masuratorilor la fata locului si suprapunerii geometriei obtinute peste informatiile obtinute de la OCPI Mures in baza P.V., am constat existenta mai multor suprapuneri. Prin urmare documentatia cadastrala anterioara cu nr. de inreg. 5478 a fost respinsa de catre OCPI Mures, iar in temeiul prevederilor art. 118, alin. 2 din Ordinul Directorului ANCPI nr. 700/2014 actualizat se inregistreaza la OCPI Mures o documentatie cadastrala pentru sectoarele neafectate de suprapuneri si cate o documentatie pentru fiecare suprafata afectata de suprapuneri. Documentatia de fata se suprapune in intregime cu nr. cad. 50635 .

Astfel situatia in CF va fi urmatoarea :

C.F. _____ a loc. Bichis

Loc. Bichis, extravilan

A1. Nr. cad. _____ DJ 153F - drum 6 mp.

B+1. Judetul Mures – Domeniul Public - Consiliul Judetean Mures – drept de administrare

Documentatia de fata se va respinge in temeiul alin. 2 art. 118 din Ordinul Directorului ANCPI nr. 700/2014 actualizat

5. Operațiuni topo-cadastrale efectuate*: Masuratorile s-au efectuat cu o statie totala leica TS06, o statie GPS STONEX S9 III PLUS si o ruleta de 8 m. Metoda de lucru utilizata in cadrul masuratorilor efectuate cu statia totala este drumuirea sprijinta la capete. Legarea la sistemul national de coordonate s-a realizat prin metoda RTK, prin stationarea punctelor de capat a drumuirilor si pentru verificare, stationarea statiilor intermediare. Ridicarea detaliilor s-a realizat prin metoda radierii punctelor de detaliu. Lucrarea s-a realizat în Sistem STEREO 70. După extragerea datelor, atât prelucrarea lor cât și întocmirea planului de amplasament si delimitare a imobilului s-au realizat cu ajutorul computerului. Fiecare punct radiat sau intersecție de linii având coordonate, calculul suprafețelor s-a realizat prin metoda analitică. Punctele de limită sunt descrise în planul anexă. Suprafata imobilului masurat este de 6 mp. Delimitarea terenului apartinand drumului judetean DJ151B s-a facut in baza prevederilor Anexei nr. 1, Lit. a) din HG 43/1997 actualizata. Pentru aceasta s-au identificat si masurat toate elementele topografice ale drumului iar apoi s-au aplicat prevederile din Anexa 1.

Data întocmirii: 25.10.2016

Semnătura și ștampila
(persoană autorizată)
S.C. STEREO CAD S.R.L.

MEMORIU TEHNIC

1. Adresa imobil: Loc. Bichis, o parte din drumul judetean DJ153F, jud. Mures
2. Tipul lucrării: prima inscriere.
3. Scurtă prezentare a situației din teren: Punere la dispozitie de catre proprietar a HG 964/2002. Identificarea amplasamentului in teren impreuna cu proprietarul.

Amplasamentul drumului judetean DJ153F din documentatia de fata se suprapune in intregime cu nr. cad. 50636.

4. Situația juridică a imobilului :

Drumul Judetean DJ153F este identificat in baza HG 540/2000.

Imobilul se va inscrie in baza Art. 7, din HG nr. 43/1997 actualizata si HG 964/2002 in proprietatea publica a Judetului Mures, iar in baza Art. 22 din HG 43/1997 se va inscrie dreptul de administrare in favoarea Consiliului Judetean Mures.

Avand in vedere art. 87, alin (6) din Ordinul 700/2014, conform careia imobilele situate in extravilanul localitatilor in zonele care fac obiectul Legilor proprietatii identificarea nr. top. din cartea funciara veche nu este obligatorie, pentru segmentele de drum mai sus mentionate, situate in extravilanul loc. Bichis, nu s-a facut identificare.

In urma realizarii masuratorilor la fata locului si suprapunerii geometriei obtinute peste informatiile obtinute de la OCPI Mures in baza P.V., am constat existenta mai multor suprapuneri. Prin urmare documentatia cadastrala anterioara cu nr. de inreg. 5478 a fost respinsa de catre OCPI Mures, iar in temeiul prevederilor art. 118, alin. 2 din Ordinul Directorului ANCPI nr. 700/2014 actualizat se inregistreaza la OCPI Mures o documentatie cadastrala pentru sectoarele neafectate de suprapuneri si cate o documentatie pentru fiecare suprafata afectata de suprapuneri. Documentatia de fata se suprapune in intregime cu nr. cad. 50636 .

Astfel situatia in CF va fi urmatoarea :

C.F. _____ a loc. Bichis

Loc. Bichis, extravilan

A1. Nr. cad. _____ DJ 153F - drum 10 mp.

B+1. Judetul Mures – Domeniul Public - Consiliul Judetean Mures – drept de administrare

Documentatia de fata se va respinge in temeiul alin. 2 art. 118 din Ordinul Directorului ANCPI nr. 700/2014 actualizat

5. Operațiuni topo-cadastrale efectuate*: Masuratorile s-au efectuat cu o statie totala leica TS06, o statie GPS STONEX S9 III PLUS si o ruleta de 8 m. Metoda de lucru utilizata in cadrul masuratorilor efectuate cu statia totala este drumuirea sprijinta la capete. Legarea la sistemul national de coordonate s-a realizat prin metoda RTK, prin stationarea punctelor de capat a drumuirilor si pentru verificare, stationarea statiilor intermediare. Ridicarea detaliilor s-a realizat prin metoda radierii punctelor de detaliu. Lucrarea s-a realizat în Sistem STEREO 70. După extragerea datelor, atât prelucrarea lor cât și întocmirea planului de amplasament si delimitare a imobilului s-au realizat cu ajutorul computerului. Fiecare punct radiat sau intersecție de linii având coordonate, calculul suprafețelor s-a realizat prin metoda analitică. Punctele de limită sunt descrise în planul anexă. Suprafata imobilului masurat este de 10 mp. Delimitarea terenului apartinand drumului judetean DJ151B s-a facut in baza prevederilor Anexei nr. 1, Lit. a) din HG 43/1997 actualizata. Pentru aceasta s-au identificat si masurat toate elementele topografice ale drumului iar apoi s-au aplicat prevederile din Anexa 1.

Data întocmirii: 25.10.2016

Semnătura și ștampila
(persoană autorizată)
S.C. STEREO CAD S.R.L.

MEMORIU TEHNIC

1. Adresa imobil: Loc. Bichis, o parte din drumul judetean DJ153F, jud. Mures
2. Tipul lucrării: prima inscriere.
3. Scurtă prezentare a situației din teren: Punere la dispozitie de catre proprietar a HG 964/2002. Identificarea amplasamentului in teren impreuna cu proprietarul.

Amplasamentul drumului judetean DJ153F din documentatia de fata se suprapune in intregime cu nr. cad. 50638.

4. Situația juridică a imobilului :

Drumul Judetean DJ153F este identificat in baza HG 540/2000.

Imobilul se va inscrie in baza Art. 7, din HG nr. 43/1997 actualizata si HG 964/2002 in proprietatea publica a Judetului Mures, iar in baza Art. 22 din HG 43/1997 se va inscrie dreptul de administrare in favoarea Consiliului Judetean Mures.

Avand in vedere art. 87, alin (6) din Ordinul 700/2014, conform careia imobilele situate in extravilanul localitatilor in zonele care fac obiectul Legilor proprietatii identificarea nr. top. din cartea funciara veche nu este obligatorie, pentru segmentele de drum mai sus mentionate, situate in extravilanul loc. Bichis, nu s-a facut identificare.

In urma realizarii masuratorilor la fata locului si suprapunerii geometriei obtinute peste informatiile obtinute de la OCPI Mures in baza P.V., am constat existenta mai multor suprapuneri. Prin urmare documentatia cadastrala anterioara cu nr. de inreg. 5478 a fost respinsa de catre OCPI Mures, iar in temeiul prevederilor art. 118, alin. 2 din Ordinul Directorului ANCPI nr. 700/2014 actualizat se inregistreaza la OCPI Mures o documentatie cadastrala pentru sectoarele neafectate de suprapuneri si cate o documentatie pentru fiecare suprafata afectata de suprapuneri. Documentatia de fata se suprapune in intregime cu nr. cad. 50638 .

Astfel situatia in CF va fi urmatoarea :

C.F. _____ a loc. Bichis

Loc. Bichis, extravilan

A1. Nr. cad. _____ DJ 153F - drum 22 mp.

B+1. Judetul Mures – Domeniul Public - Consiliul Judetean Mures – drept de administrare

Documentatia de fata se va respinge in temeiul alin. 2 art. 118 din Ordinul Directorului ANCPI nr. 700/2014 actualizat

5. Operațiuni topo-cadastrale efectuate*: Masuratorile s-au efectuat cu o statie totala leica TS06, o statie GPS STONEX S9 III PLUS si o ruleta de 8 m. Metoda de lucru utilizata in cadrul masuratorilor efectuate cu statia totala este drumuirea sprijinta la capete. Legarea la sistemul national de coordonate s-a realizat prin metoda RTK, prin stationarea punctelor de capat a drumuirilor si pentru verificare, stationarea statiilor intermediare. Ridicarea detaliilor s-a realizat prin metoda radierii punctelor de detaliu. Lucrarea s-a realizat în Sistem STEREO 70. După extragerea datelor, atât prelucrarea lor cât și întocmirea planului de amplasament si delimitare a imobilului s-au realizat cu ajutorul computerului. Fiecare punct radiat sau intersecție de linii având coordonate, calculul suprafețelor s-a realizat prin metoda analitică. Punctele de limită sunt descrise în planul anexă. Suprafata imobilului masurat este de 22 mp. Delimitarea terenului apartinand drumului judetean DJ151B s-a facut in baza prevederilor Anexei nr. 1, Lit. a) din HG 43/1997 actualizata. Pentru aceasta s-au identificat si masurat toate elementele topografice ale drumului iar apoi s-au aplicat prevederile din Anexa 1.

Data întocmirii: 25.10.2016

Semnătura și ștampila
(persoană autorizată)
S.C. STEREO CAD S.R.L.

MEMORIU TEHNIC

1. Adresa imobil: Loc. Bichis, o parte din drumul judetean DJ153F, jud. Mures
2. Tipul lucrării: prima inscriere.
3. Scurtă prezentare a situației din teren: Punere la dispozitie de catre proprietar a HG 964/2002. Identificarea amplasamentului in teren impreuna cu proprietarul.

Amplasamentul drumului judetean DJ153F din documentatia de fata se suprapune in intregime cu nr. cad. 50639.

4. Situația juridică a imobilului :

Drumul Judetean DJ153F este identificat in baza HG 540/2000.

Imobilul se va inscrie in baza Art. 7, din HG nr. 43/1997 actualizata si HG 964/2002 in proprietatea publica a Judetului Mures, iar in baza Art. 22 din HG 43/1997 se va inscrie dreptul de administrare in favoarea Consiliului Judetean Mures.

Avand in vedere art. 87, alin (6) din Ordinul 700/2014, conform careia imobilele situate in extravilanul localitatilor in zonele care fac obiectul Legilor proprietatii identificarea nr. top. din cartea funciara veche nu este obligatorie, pentru segmentele de drum mai sus mentionate, situate in extravilanul loc. Bichis, nu s-a facut identificare.

In urma realizarii masuratorilor la fata locului si suprapunerii geometriei obtinute peste informatiile obtinute de la OCPI Mures in baza P.V., am constat existenta mai multor suprapuneri. Prin urmare documentatia cadastrala anterioara cu nr. de inreg. 5478 a fost respinsa de catre OCPI Mures, iar in temeiul prevederilor art. 118, alin. 2 din Ordinul Directorului ANCPI nr. 700/2014 actualizat se inregistreaza la OCPI Mures o documentatie cadastrala pentru sectoarele neafectate de suprapuneri si cate o documentatie pentru fiecare suprafata afectata de suprapuneri. Documentatia de fata se suprapune in intregime cu nr. cad. 50639.

Astfel situatia in CF va fi urmatoarea :

C.F. _____ a loc. Bichis

Loc. Bichis, extravilan

A1. Nr. cad. _____ DJ 153F - drum 16 mp.

B+1. Judetul Mures – Domeniul Public - Consiliul Judetean Mures – drept de administrare

Documentatia de fata se va respinge in temeiul alin. 2 art. 118 din Ordinul Directorului ANCPI nr. 700/2014 actualizat

5. Operațiuni topo-cadastrale efectuate*: Masuratorile s-au efectuat cu o statie totala leica TS06, o statie GPS STONEX S9 III PLUS si o ruleta de 8 m. Metoda de lucru utilizata in cadrul masuratorilor efectuate cu statia totala este drumuirea sprijinta la capete. Legarea la sistemul national de coordonate s-a realizat prin metoda RTK, prin stationarea punctelor de capat a drumuirilor si pentru verificare, stationarea statiilor intermediare. Ridicarea detaliilor s-a realizat prin metoda radierii punctelor de detaliu. Lucrarea s-a realizat în Sistem STEREO 70. După extragerea datelor, atât prelucrarea lor cât și întocmirea planului de amplasament si delimitare a imobilului s-au realizat cu ajutorul computerului. Fiecare punct radiat sau intersecție de linii având coordonate, calculul suprafețelor s-a realizat prin metoda analitică. Punctele de limită sunt descrise în planul anexă. Suprafata imobilului masurat este de 16 mp. Delimitarea terenului apartinand drumului judetean DJ151B s-a facut in baza prevederilor Anexei nr. 1, Lit. a) din HG 43/1997 actualizata. Pentru aceasta s-au identificat si masurat toate elementele topografice ale drumului iar apoi s-au aplicat prevederile din Anexa 1.

Data întocmirii: 25.10.2016

Semnătura și ștampila
(persoană autorizată)
S.C. STEREO CAD S.R.L.

MEMORIU TEHNIC

1. Adresa imobil: Loc. Bichis, o parte din drumul judetean DJ153F, jud. Mures
2. Tipul lucrării: prima inscriere.
3. Scurtă prezentare a situației din teren: Punere la dispozitie de catre proprietar a HG 964/2002. Identificarea amplasamentului in teren impreuna cu proprietarul.

Amplasamentul drumului judetean DJ153F din documentatia de fata se suprapune in intregime cu nr. cad. 50641.

4. Situația juridică a imobilului :

Drumul Judetean DJ153F este identificat in baza HG 540/2000.

Imobilul se va inscrie in baza Art. 7, din HG nr. 43/1997 actualizata si HG 964/2002 in proprietatea publica a Judetului Mures, iar in baza Art. 22 din HG 43/1997 se va inscrie dreptul de administrare in favoarea Consiliului Judetean Mures.

Avand in vedere art. 87, alin (6) din Ordinul 700/2014, conform careia imobilele situate in extravilanul localitatilor in zonele care fac obiectul Legilor proprietatii identificarea nr. top. din cartea funciara veche nu este obligatorie, pentru segmentele de drum mai sus mentionate, situate in extravilanul loc. Bichis, nu s-a facut identificare.

In urma realizarii masuratorilor la fata locului si suprapunerii geometriei obtinute peste informatiile obtinute de la OCPI Mures in baza P.V., am constat existenta mai multor suprapuneri. Prin urmare documentatia cadastrala anterioara cu nr. de inreg. 5478 a fost respinsa de catre OCPI Mures, iar in temeiul prevederilor art. 118, alin. 2 din Ordinul Directorului ANCPI nr. 700/2014 actualizat se inregistreaza la OCPI Mures o documentatie cadastrala pentru sectoarele neafectate de suprapuneri si cate o documentatie pentru fiecare suprafata afectata de suprapuneri. Documentatia de fata se suprapune in intregime cu nr. cad. 50641 .

Astfel situatia in CF va fi urmatoarea :

C.F. _____ a loc. Bichis

Loc. Bichis, extravilan

A1. Nr. cad. _____ DJ 153F - drum 14 mp.

B+1. Judetul Mures – Domeniul Public - Consiliul Judetean Mures – drept de administrare

Documentatia de fata se va respinge in temeiul alin. 2 art. 118 din Ordinul Directorului ANCPI nr. 700/2014 actualizat

5. Operațiuni topo-cadastrale efectuate*: Masuratorile s-au efectuat cu o statie totala leica TS06, o statie GPS STONEX S9 III PLUS si o ruleta de 8 m. Metoda de lucru utilizata in cadrul masuratorilor efectuate cu statia totala este drumuirea sprijinta la capete. Legarea la sistemul national de coordonate s-a realizat prin metoda RTK, prin stationarea punctelor de capat a drumuirilor si pentru verificare, stationarea statiilor intermediare. Ridicarea detaliilor s-a realizat prin metoda radierii punctelor de detaliu. Lucrarea s-a realizat în Sistem STEREO 70. După extragerea datelor, atât prelucrarea lor cât și întocmirea planului de amplasament si delimitare a imobilului s-au realizat cu ajutorul computerului. Fiecare punct radiat sau intersecție de linii având coordonate, calculul suprafețelor s-a realizat prin metoda analitică. Punctele de limită sunt descrise în planul anexă. Suprafata imobilului masurat este de 14 mp. Delimitarea terenului apartinand drumului judetean DJ151B s-a facut in baza prevederilor Anexei nr. 1, Lit. a) din HG 43/1997 actualizata. Pentru aceasta s-au identificat si masurat toate elementele topografice ale drumului iar apoi s-au aplicat prevederile din Anexa 1.

Data întocmirii: 25.10.2016

Semnătura și ștampila
(persoană autorizată)
S.C. STEREO CAD S.R.L.

MEMORIU TEHNIC

1. Adresa imobil: Loc. Bichis, o parte din drumul judetean DJ153F, jud. Mures
2. Tipul lucrării: prima inscriere.
3. Scurtă prezentare a situației din teren: Punere la dispozitie de catre proprietar a HG 964/2002. Identificarea amplasamentului in teren impreuna cu proprietarul.

Amplasamentul drumului judetean DJ153F din documentatia de fata se suprapune in intregime cu nr. cad. 50642.

4. Situația juridică a imobilului :

Drumul Judetean DJ153F este identificat in baza HG 540/2000.

Imobilul se va inscrie in baza Art. 7, din HG nr. 43/1997 actualizata si HG 964/2002 in proprietatea publica a Judetului Mures, iar in baza Art. 22 din HG 43/1997 se va inscrie dreptul de administrare in favoarea Consiliului Judetean Mures.

Avand in vedere art. 87, alin (6) din Ordinul 700/2014, conform careia imobilele situate in extravilanul localitatilor in zonele care fac obiectul Legilor proprietatii identificarea nr. top. din cartea funciara veche nu este obligatorie, pentru segmentele de drum mai sus mentionate, situate in extravilanul loc. Bichis, nu s-a facut identificare.

In urma realizarii masuratorilor la fata locului si suprapunerii geometriei obtinute peste informatiile obtinute de la OCPI Mures in baza P.V., am constat existenta mai multor suprapuneri. Prin urmare documentatia cadastrala anterioara cu nr. de inreg. 5478 a fost respinsa de catre OCPI Mures, iar in temeiul prevederilor art. 118, alin. 2 din Ordinul Directorului ANCPI nr. 700/2014 actualizat se inregistreaza la OCPI Mures o documentatie cadastrala pentru sectoarele neafectate de suprapuneri si cate o documentatie pentru fiecare suprafata afectata de suprapuneri. Documentatia de fata se suprapune in intregime cu nr. cad. 50642 .

Astfel situatia in CF va fi urmatoarea :

C.F. _____ a loc. Bichis

Loc. Bichis, extravilan

A1. Nr. cad. _____ DJ 153F - drum 13 mp.

B+1. Judetul Mures – Domeniul Public - Consiliul Judetean Mures – drept de administrare

Documentatia de fata se va respinge in temeiul alin. 2 art. 118 din Ordinul Directorului ANCPI nr. 700/2014 actualizat

5. Operațiuni topo-cadastrale efectuate*: Masuratorile s-au efectuat cu o statie totala leica TS06, o statie GPS STONEX S9 III PLUS si o ruleta de 8 m. Metoda de lucru utilizata in cadrul masuratorilor efectuate cu statia totala este drumuirea sprijinta la capete. Legarea la sistemul national de coordonate s-a realizat prin metoda RTK, prin stationarea punctelor de capat a drumuirilor si pentru verificare, stationarea statiilor intermediare. Ridicarea detaliilor s-a realizat prin metoda radierii punctelor de detaliu. Lucrarea s-a realizat în Sistem STEREO 70. După extragerea datelor, atât prelucrarea lor cât și întocmirea planului de amplasament si delimitare a imobilului s-au realizat cu ajutorul computerului. Fiecare punct radiat sau intersecție de linii având coordonate, calculul suprafețelor s-a realizat prin metoda analitică. Punctele de limită sunt descrise în planul anexă. Suprafata imobilului masurat este de 13 mp. Delimitarea terenului apartinand drumului judetean DJ151B s-a facut in baza prevederilor Anexei nr. 1, Lit. a) din HG 43/1997 actualizata. Pentru aceasta s-au identificat si masurat toate elementele topografice ale drumului iar apoi s-au aplicat prevederile din Anexa 1.

Data întocmirii: 25.10.2016

Semnătura și ștampila
(persoană autorizată)
S.C. STEREO CAD S.R.L.

MEMORIU TEHNIC

1. Adresa imobil: Loc. Bichis, o parte din drumul judetean DJ153F, jud. Mures
2. Tipul lucrării: prima inscriere.
3. Scurtă prezentare a situației din teren: Punere la dispozitie de catre proprietar a HG 964/2002. Identificarea amplasamentului in teren impreuna cu proprietarul.

Amplasamentul drumului judetean DJ153F din documentatia de fata se suprapune in intregime cu nr. cad. 50644.

4. Situația juridică a imobilului :

Drumul Judetean DJ153F este identificat in baza HG 540/2000.

Imobilul se va inscrie in baza Art. 7, din HG nr. 43/1997 actualizata si HG 964/2002 in proprietatea publica a Judetului Mures, iar in baza Art. 22 din HG 43/1997 se va inscrie dreptul de administrare in favoarea Consiliului Judetean Mures.

Avand in vedere art. 87, alin (6) din Ordinul 700/2014, conform careia imobilele situate in extravilanul localitatilor in zonele care fac obiectul Legilor proprietatii identificarea nr. top. din cartea funciara veche nu este obligatorie, pentru segmentele de drum mai sus mentionate, situate in extravilanul loc. Bichis, nu s-a facut identificare.

In urma realizarii masuratorilor la fata locului si suprapunerii geometriei obtinute peste informatiile obtinute de la OCPI Mures in baza P.V., am constat existenta mai multor suprapuneri. Prin urmare documentatia cadastrala anterioara cu nr. de inreg. 5478 a fost respinsa de catre OCPI Mures, iar in temeiul prevederilor art. 118, alin. 2 din Ordinul Directorului ANCPI nr. 700/2014 actualizat se inregistreaza la OCPI Mures o documentatie cadastrala pentru sectoarele neafectate de suprapuneri si cate o documentatie pentru fiecare suprafata afectata de suprapuneri. Documentatia de fata se suprapune in intregime cu nr. cad. 50644 .

Astfel situatia in CF va fi urmatoarea :

C.F. _____ a loc. Bichis

Loc. Bichis, extravilan

A1. Nr. cad. _____ DJ 153F - drum 10 mp.

B+1. Judetul Mures – Domeniul Public - Consiliul Judetean Mures – drept de administrare

Documentatia de fata se va respinge in temeiul alin. 2 art. 118 din Ordinul Directorului ANCPI nr. 700/2014 actualizat

5. Operațiuni topo-cadastrale efectuate*: Masuratorile s-au efectuat cu o statie totala leica TS06, o statie GPS STONEX S9 III PLUS si o ruleta de 8 m. Metoda de lucru utilizata in cadrul masuratorilor efectuate cu statia totala este drumuirea sprijinta la capete. Legarea la sistemul national de coordonate s-a realizat prin metoda RTK, prin stationarea punctelor de capat a drumuirilor si pentru verificare, stationarea statiilor intermediare. Ridicarea detaliilor s-a realizat prin metoda radierii punctelor de detaliu. Lucrarea s-a realizat în Sistem STEREO 70. După extragerea datelor, atât prelucrarea lor cât și întocmirea planului de amplasament si delimitare a imobilului s-au realizat cu ajutorul computerului. Fiecare punct radiat sau intersecție de linii având coordonate, calculul suprafețelor s-a realizat prin metoda analitică. Punctele de limită sunt descrise în planul anexă. Suprafata imobilului masurat este de 10 mp. Delimitarea terenului apartinand drumului judetean DJ151B s-a facut in baza prevederilor Anexei nr. 1, Lit. a) din HG 43/1997 actualizata. Pentru aceasta s-au identificat si masurat toate elementele topografice ale drumului iar apoi s-au aplicat prevederile din Anexa 1.

Data întocmirii: 25.10.2016

Semnătura și ștampila
(persoană autorizată)
S.C. STEREO CAD S.R.L.

MEMORIU TEHNIC

1. Adresa imobil: Loc. Bichis, o parte din drumul judetean DJ153F, jud. Mures
2. Tipul lucrării: prima inscriere.
3. Scurtă prezentare a situației din teren: Punere la dispozitie de catre proprietar a HG 964/2002. Identificarea amplasamentului in teren impreuna cu proprietarul.

Amplasamentul drumului judetean DJ153F din documentatia de fata se suprapune in intregime cu nr. cad. 50645.

4. Situația juridică a imobilului :

Drumul Judetean DJ153F este identificat in baza HG 540/2000.

Imobilul se va inscrie in baza Art. 7, din HG nr. 43/1997 actualizata si HG 964/2002 in proprietatea publica a Judetului Mures, iar in baza Art. 22 din HG 43/1997 se va inscrie dreptul de administrare in favoarea Consiliului Judetean Mures.

Avand in vedere art. 87, alin (6) din Ordinul 700/2014, conform careia imobilele situate in extravilanul localitatilor in zonele care fac obiectul Legilor proprietatii identificarea nr. top. din cartea funciara veche nu este obligatorie, pentru segmentele de drum mai sus mentionate, situate in extravilanul loc. Bichis, nu s-a facut identificare.

In urma realizarii masuratorilor la fata locului si suprapunerii geometriei obtinute peste informatiile obtinute de la OCPI Mures in baza P.V., am constat existenta mai multor suprapuneri. Prin urmare documentatia cadastrala anterioara cu nr. de inreg. 5478 a fost respinsa de catre OCPI Mures, iar in temeiul prevederilor art. 118, alin. 2 din Ordinul Directorului ANCPI nr. 700/2014 actualizat se inregistreaza la OCPI Mures o documentatie cadastrala pentru sectoarele neafectate de suprapuneri si cate o documentatie pentru fiecare suprafata afectata de suprapuneri. Documentatia de fata se suprapune in intregime cu nr. cad. 50645 .

Astfel situatia in CF va fi urmatoarea :

C.F. _____ a loc. Bichis

Loc. Bichis, extravilan

A1. Nr. cad. _____ DJ 153F - drum 15 mp.

B+1. Judetul Mures – Domeniul Public - Consiliul Judetean Mures – drept de administrare

Documentatia de fata se va respinge in temeiul alin. 2 art. 118 din Ordinul Directorului ANCPI nr. 700/2014 actualizat

5. Operațiuni topo-cadastrale efectuate*: Masuratorile s-au efectuat cu o statie totala leica TS06, o statie GPS STONEX S9 III PLUS si o ruleta de 8 m. Metoda de lucru utilizata in cadrul masuratorilor efectuate cu statia totala este drumuirea sprijinta la capete. Legarea la sistemul national de coordonate s-a realizat prin metoda RTK, prin stationarea punctelor de capat a drumuirilor si pentru verificare, stationarea statiilor intermediare. Ridicarea detaliilor s-a realizat prin metoda radierii punctelor de detaliu. Lucrarea s-a realizat în Sistem STEREO 70. După extragerea datelor, atât prelucrarea lor cât și întocmirea planului de amplasament si delimitare a imobilului s-au realizat cu ajutorul computerului. Fiecare punct radiat sau intersecție de linii având coordonate, calculul suprafețelor s-a realizat prin metoda analitică. Punctele de limită sunt descrise în planul anexă. Suprafata imobilului masurat este de 15 mp. Delimitarea terenului apartinand drumului judetean DJ151B s-a facut in baza prevederilor Anexei nr. 1, Lit. a) din HG 43/1997 actualizata. Pentru aceasta s-au identificat si masurat toate elementele topografice ale drumului iar apoi s-au aplicat prevederile din Anexa 1.

Data întocmirii: 25.10.2016

Semnătura și ștampila
(persoană autorizată)
S.C. STEREO CAD S.R.L.

MEMORIU TEHNIC

1. Adresa imobil: Loc. Bichis, o parte din drumul judetean DJ153F, jud. Mures
2. Tipul lucrării: prima inscriere.
3. Scurtă prezentare a situației din teren: Punere la dispozitie de catre proprietar a HG 964/2002. Identificarea amplasamentului in teren impreuna cu proprietarul.

Amplasamentul drumului judetean DJ153F din documentatia de fata se suprapune in intregime cu nr. cad. 50646.

4. Situația juridică a imobilului :

Drumul Judetean DJ153F este identificat in baza HG 540/2000.

Imobilul se va inscrie in baza Art. 7, din HG nr. 43/1997 actualizata si HG 964/2002 in proprietatea publica a Judetului Mures, iar in baza Art. 22 din HG 43/1997 se va inscrie dreptul de administrare in favoarea Consiliului Judetean Mures.

Avand in vedere art. 87, alin (6) din Ordinul 700/2014, conform careia imobilele situate in extravilanul localitatilor in zonele care fac obiectul Legilor proprietatii identificarea nr. top. din cartea funciara veche nu este obligatorie, pentru segmentele de drum mai sus mentionate, situate in extravilanul loc. Bichis, nu s-a facut identificare.

In urma realizarii masuratorilor la fata locului si suprapunerii geometriei obtinute peste informatiile obtinute de la OCPI Mures in baza P.V., am constat existenta mai multor suprapuneri. Prin urmare documentatia cadastrala anterioara cu nr. de inreg. 5478 a fost respinsa de catre OCPI Mures, iar in temeiul prevederilor art. 118, alin. 2 din Ordinul Directorului ANCPI nr. 700/2014 actualizat se inregistreaza la OCPI Mures o documentatie cadastrala pentru sectoarele neafectate de suprapuneri si cate o documentatie pentru fiecare suprafata afectata de suprapuneri. Documentatia de fata se suprapune in intregime cu nr. cad. 50646 .

Astfel situatia in CF va fi urmatoarea :

C.F. _____ a loc. Bichis

Loc. Bichis, extravilan

A1. Nr. cad. _____ DJ 153F - drum 11 mp.

B+1. Judetul Mures – Domeniul Public - Consiliul Judetean Mures – drept de administrare

Documentatia de fata se va respinge in temeiul alin. 2 art. 118 din Ordinul Directorului ANCPI nr. 700/2014 actualizat

5. Operațiuni topo-cadastrale efectuate*: Masuratorile s-au efectuat cu o statie totala leica TS06, o statie GPS STONEX S9 III PLUS si o ruleta de 8 m. Metoda de lucru utilizata in cadrul masuratorilor efectuate cu statia totala este drumuirea sprijinta la capete. Legarea la sistemul national de coordonate s-a realizat prin metoda RTK, prin stationarea punctelor de capat a drumuirilor si pentru verificare, stationarea statiilor intermediare. Ridicarea detaliilor s-a realizat prin metoda radierii punctelor de detaliu. Lucrarea s-a realizat în Sistem STEREO 70. După extragerea datelor, atât prelucrarea lor cât și întocmirea planului de amplasament si delimitare a imobilului s-au realizat cu ajutorul computerului. Fiecare punct radiat sau intersecție de linii având coordonate, calculul suprafețelor s-a realizat prin metoda analitică. Punctele de limită sunt descrise în planul anexă. Suprafata imobilului masurat este de 11 mp. Delimitarea terenului apartinand drumului judetean DJ151B s-a facut in baza prevederilor Anexei nr. 1, Lit. a) din HG 43/1997 actualizata. Pentru aceasta s-au identificat si masurat toate elementele topografice ale drumului iar apoi s-au aplicat prevederile din Anexa 1.

Data întocmirii: 25.10.2016

Semnătura și ștampila
(persoană autorizată)
S.C. STEREO CAD S.R.L.

MEMORIU TEHNIC

1. Adresa imobil: Loc. Bichis, o parte din drumul judetean DJ153F, jud. Mures
2. Tipul lucrării: prima inscriere.
3. Scurtă prezentare a situației din teren: Punere la dispozitie de catre proprietar a HG 964/2002. Identificarea amplasamentului in teren impreuna cu proprietarul.

Amplasamentul drumului judetean DJ153F din documentatia de fata se suprapune in intregime cu nr. cad. 50647.

4. Situația juridică a imobilului :

Drumul Judetean DJ153F este identificat in baza HG 540/2000.

Imobilul se va inscrie in baza Art. 7, din HG nr. 43/1997 actualizata si HG 964/2002 in proprietatea publica a Judetului Mures, iar in baza Art. 22 din HG 43/1997 se va inscrie dreptul de administrare in favoarea Consiliului Judetean Mures.

Avand in vedere art. 87, alin (6) din Ordinul 700/2014, conform careia imobilele situate in extravilanul localitatilor in zonele care fac obiectul Legilor proprietatii identificarea nr. top. din cartea funciara veche nu este obligatorie, pentru segmentele de drum mai sus mentionate, situate in extravilanul loc. Bichis, nu s-a facut identificare.

In urma realizarii masuratorilor la fata locului si suprapunerii geometriei obtinute peste informatiile obtinute de la OCPI Mures in baza P.V., am constat existenta mai multor suprapuneri. Prin urmare documentatia cadastrala anterioara cu nr. de inreg. 5478 a fost respinsa de catre OCPI Mures, iar in temeiul prevederilor art. 118, alin. 2 din Ordinul Directorului ANCPI nr. 700/2014 actualizat se inregistreaza la OCPI Mures o documentatie cadastrala pentru sectoarele neafectate de suprapuneri si cate o documentatie pentru fiecare suprafata afectata de suprapuneri. Documentatia de fata se suprapune in intregime cu nr. cad. 50647 .

Astfel situatia in CF va fi urmatoarea :

C.F. _____ a loc. Bichis

Loc. Bichis, extravilan

A1. Nr. cad. _____ DJ 153F - drum 11 mp.

B+1. Judetul Mures – Domeniul Public - Consiliul Judetean Mures – drept de administrare

Documentatia de fata se va respinge in temeiul alin. 2 art. 118 din Ordinul Directorului ANCPI nr. 700/2014 actualizat

5. Operațiuni topo-cadastrale efectuate*: Masuratorile s-au efectuat cu o statie totala leica TS06, o statie GPS STONEX S9 III PLUS si o ruleta de 8 m. Metoda de lucru utilizata in cadrul masuratorilor efectuate cu statia totala este drumuirea sprijinta la capete. Legarea la sistemul national de coordonate s-a realizat prin metoda RTK, prin stationarea punctelor de capat a drumuirilor si pentru verificare, stationarea statiilor intermediare. Ridicarea detaliilor s-a realizat prin metoda radierii punctelor de detaliu. Lucrarea s-a realizat în Sistem STEREO 70. După extragerea datelor, atât prelucrarea lor cât și întocmirea planului de amplasament si delimitare a imobilului s-au realizat cu ajutorul computerului. Fiecare punct radiat sau intersecție de linii având coordonate, calculul suprafețelor s-a realizat prin metoda analitică. Punctele de limită sunt descrise în planul anexă. Suprafata imobilului masurat este de 11 mp. Delimitarea terenului apartinand drumului judetean DJ151B s-a facut in baza prevederilor Anexei nr. 1, Lit. a) din HG 43/1997 actualizata. Pentru aceasta s-au identificat si masurat toate elementele topografice ale drumului iar apoi s-au aplicat prevederile din Anexa 1.

Data întocmirii: 25.10.2016

Semnătura și ștampila
(persoană autorizată)
S.C. STEREO CAD S.R.L.

MEMORIU TEHNIC

1. Adresa imobil: Loc. Bichis, o parte din drumul judetean DJ153F, jud. Mures
2. Tipul lucrării: prima inscriere.
3. Scurtă prezentare a situației din teren: Punere la dispozitie de catre proprietar a HG 964/2002. Identificarea amplasamentului in teren impreuna cu proprietarul.

Amplasamentul drumului judetean DJ153F din documentatia de fata se suprapune in intregime cu nr. cad. 50648.

4. Situația juridică a imobilului :

Drumul Judetean DJ153F este identificat in baza HG 540/2000.

Imobilul se va inscrie in baza Art. 7, din HG nr. 43/1997 actualizata si HG 964/2002 in proprietatea publica a Judetului Mures, iar in baza Art. 22 din HG 43/1997 se va inscrie dreptul de administrare in favoarea Consiliului Judetean Mures.

Avand in vedere art. 87, alin (6) din Ordinul 700/2014, conform careia imobilele situate in extravilanul localitatilor in zonele care fac obiectul Legilor proprietatii identificarea nr. top. din cartea funciara veche nu este obligatorie, pentru segmentele de drum mai sus mentionate, situate in extravilanul loc. Bichis, nu s-a facut identificare.

In urma realizarii masuratorilor la fata locului si suprapunerii geometriei obtinute peste informatiile obtinute de la OCPI Mures in baza P.V., am constat existenta mai multor suprapuneri. Prin urmare documentatia cadastrala anterioara cu nr. de inreg. 5478 a fost respinsa de catre OCPI Mures, iar in temeiul prevederilor art. 118, alin. 2 din Ordinul Directorului ANCPI nr. 700/2014 actualizat se inregistreaza la OCPI Mures o documentatie cadastrala pentru sectoarele neafectate de suprapuneri si cate o documentatie pentru fiecare suprafata afectata de suprapuneri. Documentatia de fata se suprapune in intregime cu nr. cad. 50648 .

Astfel situatia in CF va fi urmatoarea :

C.F. _____ a loc. Bichis

Loc. Bichis, extravilan

A1. Nr. cad. _____ DJ 153F - drum 14 mp.

B+1. Judetul Mures – Domeniul Public - Consiliul Judetean Mures – drept de administrare

Documentatia de fata se va respinge in temeiul alin. 2 art. 118 din Ordinul Directorului ANCPI nr. 700/2014 actualizat

5. Operațiuni topo-cadastrale efectuate*: Masuratorile s-au efectuat cu o statie totala leica TS06, o statie GPS STONEX S9 III PLUS si o ruleta de 8 m. Metoda de lucru utilizata in cadrul masuratorilor efectuate cu statia totala este drumuirea sprijinta la capete. Legarea la sistemul national de coordonate s-a realizat prin metoda RTK, prin stationarea punctelor de capat a drumuirilor si pentru verificare, stationarea statiilor intermediare. Ridicarea detaliilor s-a realizat prin metoda radierii punctelor de detaliu. Lucrarea s-a realizat în Sistem STEREO 70. După extragerea datelor, atât prelucrarea lor cât și întocmirea planului de amplasament si delimitare a imobilului s-au realizat cu ajutorul computerului. Fiecare punct radiat sau intersecție de linii având coordonate, calculul suprafețelor s-a realizat prin metoda analitică. Punctele de limită sunt descrise în planul anexă. Suprafata imobilului masurat este de 14 mp. Delimitarea terenului apartinand drumului judetean DJ151B s-a facut in baza prevederilor Anexei nr. 1, Lit. a) din HG 43/1997 actualizata. Pentru aceasta s-au identificat si masurat toate elementele topografice ale drumului iar apoi s-au aplicat prevederile din Anexa 1.

Data întocmirii: 25.10.2016

Semnătura și ștampila
(persoană autorizată)
S.C. STEREO CAD S.R.L.

MEMORIU TEHNIC

1. Adresa imobil: Loc. Bichis, o parte din drumul judetean DJ153F, jud. Mures
2. Tipul lucrării: prima inscriere.
3. Scurtă prezentare a situației din teren: Punere la dispozitie de catre proprietar a HG 964/2002. Identificarea amplasamentului in teren impreuna cu proprietarul.

Amplasamentul drumului judetean DJ153F din documentatia de fata se suprapune in intregime cu nr. cad. 50649.

4. Situația juridică a imobilului :

Drumul Judetean DJ153F este identificat in baza HG 540/2000.

Imobilul se va inscrie in baza Art. 7, din HG nr. 43/1997 actualizata si HG 964/2002 in proprietatea publica a Judetului Mures, iar in baza Art. 22 din HG 43/1997 se va inscrie dreptul de administrare in favoarea Consiliului Judetean Mures.

Avand in vedere art. 87, alin (6) din Ordinul 700/2014, conform careia imobilele situate in extravilanul localitatilor in zonele care fac obiectul Legilor proprietatii identificarea nr. top. din cartea funciara veche nu este obligatorie, pentru segmentele de drum mai sus mentionate, situate in extravilanul loc. Bichis, nu s-a facut identificare.

In urma realizarii masuratorilor la fata locului si suprapunerii geometriei obtinute peste informatiile obtinute de la OCPI Mures in baza P.V., am constat existenta mai multor suprapuneri. Prin urmare documentatia cadastrala anterioara cu nr. de inreg. 5478 a fost respinsa de catre OCPI Mures, iar in temeiul prevederilor art. 118, alin. 2 din Ordinul Directorului ANCPI nr. 700/2014 actualizat se inregistreaza la OCPI Mures o documentatie cadastrala pentru sectoarele neafectate de suprapuneri si cate o documentatie pentru fiecare suprafata afectata de suprapuneri. Documentatia de fata se suprapune in intregime cu nr. cad. 50649.

Astfel situatia in CF va fi urmatoarea :

C.F. _____ a loc. Bichis

Loc. Bichis, extravilan

A1. Nr. cad. _____ DJ 153F - drum 17 mp.

B+1. Judetul Mures – Domeniul Public - Consiliul Judetean Mures – drept de administrare

Documentatia de fata se va respinge in temeiul alin. 2 art. 118 din Ordinul Directorului ANCPI nr. 700/2014 actualizat

5. Operațiuni topo-cadastrale efectuate*: Masuratorile s-au efectuat cu o statie totala leica TS06, o statie GPS STONEX S9 III PLUS si o ruleta de 8 m. Metoda de lucru utilizata in cadrul masuratorilor efectuate cu statia totala este drumuirea sprijinta la capete. Legarea la sistemul national de coordonate s-a realizat prin metoda RTK, prin stationarea punctelor de capat a drumuirilor si pentru verificare, stationarea statiilor intermediare. Ridicarea detaliilor s-a realizat prin metoda radierii punctelor de detaliu. Lucrarea s-a realizat în Sistem STEREO 70. După extragerea datelor, atât prelucrarea lor cât și întocmirea planului de amplasament si delimitare a imobilului s-au realizat cu ajutorul computerului. Fiecare punct radiat sau intersecție de linii având coordonate, calculul suprafețelor s-a realizat prin metoda analitică. Punctele de limită sunt descrise în planul anexă. Suprafata imobilului masurat este de 17 mp. Delimitarea terenului apartinand drumului judetean DJ151B s-a facut in baza prevederilor Anexei nr. 1, Lit. a) din HG 43/1997 actualizata. Pentru aceasta s-au identificat si masurat toate elementele topografice ale drumului iar apoi s-au aplicat prevederile din Anexa 1.

Data întocmirii: 25.10.2016

Semnătura și ștampila
(persoană autorizată)
S.C. STEREO CAD S.R.L.

MEMORIU TEHNIC

1. Adresa imobil: Loc. Bichis, o parte din drumul judetean DJ153F, jud. Mures
2. Tipul lucrării: prima inscriere.
3. Scurtă prezentare a situației din teren: Punere la dispozitie de catre proprietar a HG 964/2002. Identificarea amplasamentului in teren impreuna cu proprietarul.

Amplasamentul drumului judetean DJ153F din documentatia de fata se suprapune in intregime cu nr. cad. 50650.

4. Situația juridică a imobilului :

Drumul Judetean DJ153F este identificat in baza HG 540/2000.

Imobilul se va inscrie in baza Art. 7, din HG nr. 43/1997 actualizata si HG 964/2002 in proprietatea publica a Judetului Mures, iar in baza Art. 22 din HG 43/1997 se va inscrie dreptul de administrare in favoarea Consiliului Judetean Mures.

Avand in vedere art. 87, alin (6) din Ordinul 700/2014, conform careia imobilele situate in extravilanul localitatilor in zonele care fac obiectul Legilor proprietatii identificarea nr. top. din cartea funciara veche nu este obligatorie, pentru segmentele de drum mai sus mentionate, situate in extravilanul loc. Bichis, nu s-a facut identificare.

In urma realizarii masuratorilor la fata locului si suprapunerii geometriei obtinute peste informatiile obtinute de la OCPI Mures in baza P.V., am constat existenta mai multor suprapuneri. Prin urmare documentatia cadastrala anterioara cu nr. de inreg. 5478 a fost respinsa de catre OCPI Mures, iar in temeiul prevederilor art. 118, alin. 2 din Ordinul Directorului ANCPI nr. 700/2014 actualizat se inregistreaza la OCPI Mures o documentatie cadastrala pentru sectoarele neafectate de suprapuneri si cate o documentatie pentru fiecare suprafata afectata de suprapuneri. Documentatia de fata se suprapune in intregime cu nr. cad. 50650 .

Astfel situatia in CF va fi urmatoarea :

C.F. _____ a loc. Bichis

Loc. Bichis, extravilan

A1. Nr. cad. _____ DJ 153F - drum 44 mp.

B+1. Judetul Mures – Domeniul Public - Consiliul Judetean Mures – drept de administrare

Documentatia de fata se va respinge in temeiul alin. 2 art. 118 din Ordinul Directorului ANCPI nr. 700/2014 actualizat

5. Operațiuni topo-cadastrale efectuate*: Masuratorile s-au efectuat cu o statie totala leica TS06, o statie GPS STONEX S9 III PLUS si o ruleta de 8 m. Metoda de lucru utilizata in cadrul masuratorilor efectuate cu statia totala este drumuirea sprijinta la capete. Legarea la sistemul national de coordonate s-a realizat prin metoda RTK, prin stationarea punctelor de capat a drumuirilor si pentru verificare, stationarea statiilor intermediare. Ridicarea detaliilor s-a realizat prin metoda radierii punctelor de detaliu. Lucrarea s-a realizat în Sistem STEREO 70. După extragerea datelor, atât prelucrarea lor cât și întocmirea planului de amplasament si delimitare a imobilului s-au realizat cu ajutorul computerului. Fiecare punct radiat sau intersecție de linii având coordonate, calculul suprafețelor s-a realizat prin metoda analitică. Punctele de limită sunt descrise în planul anexă. Suprafata imobilului masurat este de 44 mp. Delimitarea terenului apartinand drumului judetean DJ151B s-a facut in baza prevederilor Anexei nr. 1, Lit. a) din HG 43/1997 actualizata. Pentru aceasta s-au identificat si masurat toate elementele topografice ale drumului iar apoi s-au aplicat prevederile din Anexa 1.

Data întocmirii: 25.10.2016

Semnătura și ștampila
(persoană autorizată)
S.C. STEREO CAD S.R.L.

MEMORIU TEHNIC

1. Adresa imobil: Loc. Atintis, o parte din drumul judetean DJ153F, jud. Mures
2. Tipul lucrării: prima inscriere.
3. Scurtă prezentare a situației din teren: Punere la dispozitie de catre proprietar a HG 964/2002. Identificarea amplasamentului in teren impreuna cu proprietarul.

Amplasamentul drumului judetean DJ153F din documentatia de fata se suprapune in intregime cu nr. cad. 50581.

4. Situația juridică a imobilului :

Drumul Judetean DJ153F este identificat in baza HG 540/2000.

Imobilul se va inscrie in baza Art. 7, din HG nr. 43/1997 actualizata si HG 964/2002 in proprietatea publica a Judetului Mures, iar in baza Art. 22 din HG 43/1997 se va inscrie dreptul de administrare in favoarea Consiliului Judetean Mures.

Avand in vedere art. 87, alin (6) din Ordinul 700/2014, conform careia imobilele situate in extravilanul localitatilor in zonele care fac obiectul Legilor proprietatii identificarea nr. top. din cartea funciara veche nu este obligatorie, pentru segmentele de drum mai sus mentionate, situate in extravilanul loc. Atintis, nu s-a facut identificare.

In urma realizarii masuratorilor la fata locului si suprapunerii geometriei obtinute peste informatiile obtinute de la OCPI Mures in baza P.V., am constat existenta mai multor suprapuneri. Prin urmare documentatia cadastrala anterioara cu nr. de inreg. 5477 a fost respinsa de catre OCPI Mures, iar in temeiul prevederilor art. 118, alin. 2 din Ordinul Directorului ANCPI nr. 700/2014 actualizat se inregistreaza la OCPI Mures o documentatie cadastrala pentru sectoarele neafectate de suprapuneri si cate o documentatie pentru fiecare suprafata afectata de suprapuneri. Documentatia de fata se suprapune in intregime cu nr. cad. 50581 .

Astfel situatia in CF va fi urmatoarea :

C.F. _____ a Atintis

Loc. Atintis, extravilan

A1. Nr. cad. _____ DJ 153F - drum 56 mp.

B+1. Judetul Mures – Domeniul Public - Consiliul Judetean Mures – drept de administrare

Documentatia de fata se va respinge in temeiul alin. 2 art. 118 din Ordinul Directorului ANCPI nr. 700/2014 actualizat

5. Operațiuni topo-cadastrale efectuate*: Masuratorile s-au efectuat cu o statie totala leica TS06, o statie GPS STONEX S9 III PLUS si o ruleta de 8 m. Metoda de lucru utilizata in cadrul masuratorilor efectuate cu statia totala este drumuirea sprijinta la capete. Legarea la sistemul national de coordonate s-a realizat prin metoda RTK, prin stationarea punctelor de capat a drumuirilor si pentru verificare, stationarea statiilor intermediare. Ridicarea detaliilor s-a realizat prin metoda radierii punctelor de detaliu. Lucrarea s-a realizat în Sistem STEREO 70. După extragerea datelor, atât prelucrarea lor cât și întocmirea planului de amplasament si delimitare a imobilului s-au realizat cu ajutorul computerului. Fiecare punct radiat sau intersecție de linii având coordonate, calculul suprafețelor s-a realizat prin metoda analitică. Punctele de limită sunt descrise în planul anexă. Suprafata imobilului masurat este de 56 mp. Delimitarea terenului apartinand drumului judetean DJ151B s-a facut in baza prevederilor Anexei nr. 1, Lit. a) din HG 43/1997 actualizata. Pentru aceasta s-au identificat si masurat toate elementele topografice ale drumului iar apoi s-au aplicat prevederile din Anexa 1.

Data întocmirii: 25.10.2016

Semnătura și ștampila
(persoană autorizată)
S.C. STEREO CAD S.R.L.

MEMORIU TEHNIC

1. Adresa imobil: Loc. Bichis, o parte din drumul judetean DJ153F, jud. Mures
2. Tipul lucrării: prima inscriere.
3. Scurtă prezentare a situației din teren: Punere la dispozitie de catre proprietar a HG 964/2002. Identificarea amplasamentului in teren impreuna cu proprietarul.

Amplasamentul drumului judetean DJ153F din documentatia de fata se suprapune in intregime cu nr. cad. 50754 .

4. Situația juridică a imobilului :

Drumul Judetean DJ153F este identificat in baza HG 540/2000.

Imobilul se va inscrie in baza Art. 7, din HG nr. 43/1997 actualizata si HG 964/2002 in proprietatea publica a Judetului Mures, iar in baza Art. 22 din HG 43/1997 se va inscrie dreptul de administrare in favoarea Consiliului Judetean Mures.

Avand in vedere art. 87, alin (6) din Ordinul 700/2014, conform careia imobilele situate in extravilanul localitatilor in zonele care fac obiectul Legilor proprietatii identificarea nr. top. din cartea funciara veche nu este obligatorie, pentru segmentele de drum mai sus mentionate, situate in extravilanul loc. Bichis, nu s-a facut identificare.

In urma realizarii masuratorilor la fata locului si suprapunerii geometriei obtinute peste informatiile obtinute de la OCPI Mures in baza P.V., am constat existenta mai multor suprapuneri. Prin urmare documentatia cadastrala anterioara cu nr. de inreg. 5478 a fost respinsa de catre OCPI Mures, iar in temeiul prevederilor art. 118, alin. 2 din Ordinul Directorului ANCPI nr. 700/2014 actualizat se inregistreaza la OCPI Mures o documentatie cadastrala pentru sectoarele neafectate de suprapuneri si cate o documentatie pentru fiecare suprafata afectata de suprapuneri. Documentatia de fata se suprapune in intregime cu nr. cad. 50754.

Astfel situatia in CF va fi urmatoarea :

C.F. _____ a loc. Bichis

Loc. Bichis, extravilan

A1. Nr. cad. _____ DJ 153F - drum 5 mp.

B+1. Judetul Mures – Domeniul Public - Consiliul Judetean Mures – drept de administrare

Documentatia de fata se va respinge in temeiul alin. 2 art. 118 din Ordinul Directorului ANCPI nr. 700/2014 actualizat

5. Operațiuni topo-cadastrale efectuate*: Masuratorile s-au efectuat cu o statie totala leica TS06, o statie GPS STONEX S9 III PLUS si o ruleta de 8 m. Metoda de lucru utilizata in cadrul masuratorilor efectuate cu statia totala este drumuirea sprijinta la capete. Legarea la sistemul national de coordonate s-a realizat prin metoda RTK, prin stationarea punctelor de capat a drumuirilor si pentru verificare, stationarea statiilor intermediare. Ridicarea detaliilor s-a realizat prin metoda radierii punctelor de detaliu. Lucrarea s-a realizat în Sistem STEREO 70. După extragerea datelor, atât prelucrarea lor cât și întocmirea planului de amplasament si delimitare a imobilului s-au realizat cu ajutorul computerului. Fiecare punct radiat sau intersecție de linii având coordonate, calculul suprafețelor s-a realizat prin metoda analitică. Punctele de limită sunt descrise în planul anexă. Suprafata imobilului masurat este de 5 mp. Delimitarea terenului apartinand drumului judetean DJ151B s-a facut in baza prevederilor Anexei nr. 1, Lit. a) din HG 43/1997 actualizata. Pentru aceasta s-au identificat si masurat toate elementele topografice ale drumului iar apoi s-au aplicat prevederile din Anexa 1.

Data întocmirii: 25.10.2016

Semnătura și ștampila
(persoană autorizată)
S.C. STEREO CAD S.R.L.

MEMORIU TEHNIC

1. Adresa imobil: Loc. Bichis, o parte din drumul judetean DJ153F, jud. Mures
2. Tipul lucrării: prima inscriere.
3. Scurtă prezentare a situației din teren: Punere la dispozitie de catre proprietar a HG 964/2002. Identificarea amplasamentului in teren impreuna cu proprietarul.

Amplasamentul drumului judetean DJ153F din documentatia de fata se suprapune in intregime cu nr. cad. 50755 .

4. Situația juridică a imobilului :

Drumul Judetean DJ153F este identificat in baza HG 540/2000.

Imobilul se va inscrie in baza Art. 7, din HG nr. 43/1997 actualizata si HG 964/2002 in proprietatea publica a Judetului Mures, iar in baza Art. 22 din HG 43/1997 se va inscrie dreptul de administrare in favoarea Consiliului Judetean Mures.

Avand in vedere art. 87, alin (6) din Ordinul 700/2014, conform careia imobilele situate in extravilanul localitatilor in zonele care fac obiectul Legilor proprietatii identificarea nr. top. din cartea funciara veche nu este obligatorie, pentru segmentele de drum mai sus mentionate, situate in extravilanul loc. Bichis, nu s-a facut identificare.

In urma realizarii masuratorilor la fata locului si suprapunerii geometriei obtinute peste informatiile obtinute de la OCPI Mures in baza P.V., am constat existenta mai multor suprapuneri. Prin urmare documentatia cadastrala anterioara cu nr. de inreg. 5478 a fost respinsa de catre OCPI Mures, iar in temeiul prevederilor art. 118, alin. 2 din Ordinul Directorului ANCPI nr. 700/2014 actualizat se inregistreaza la OCPI Mures o documentatie cadastrala pentru sectoarele neafectate de suprapuneri si cate o documentatie pentru fiecare suprafata afectata de suprapuneri. Documentatia de fata se suprapune in intregime cu nr. cad. 50755.

Astfel situatia in CF va fi urmatoarea :

C.F. _____ a loc. Bichis

Loc. Bichis, extravilan

A1. Nr. cad. _____ DJ 153F - drum 17 mp.

B+1. Judetul Mures – Domeniul Public - Consiliul Judetean Mures – drept de administrare

Documentatia de fata se va respinge in temeiul alin. 2 art. 118 din Ordinul Directorului ANCPI nr. 700/2014 actualizat

5. Operațiuni topo-cadastrale efectuate*: Masuratorile s-au efectuat cu o statie totala leica TS06, o statie GPS STONEX S9 III PLUS si o ruleta de 8 m. Metoda de lucru utilizata in cadrul masuratorilor efectuate cu statia totala este drumuirea sprijinta la capete. Legarea la sistemul national de coordonate s-a realizat prin metoda RTK, prin stationarea punctelor de capat a drumuirilor si pentru verificare, stationarea statiilor intermediare. Ridicarea detaliilor s-a realizat prin metoda radierii punctelor de detaliu. Lucrarea s-a realizat în Sistem STEREO 70. După extragerea datelor, atât prelucrarea lor cât și întocmirea planului de amplasament si delimitare a imobilului s-au realizat cu ajutorul computerului. Fiecare punct radiat sau intersecție de linii având coordonate, calculul suprafețelor s-a realizat prin metoda analitică. Punctele de limită sunt descrise în planul anexă. Suprafata imobilului masurat este de 17 mp. Delimitarea terenului apartinand drumului judetean DJ151B s-a facut in baza prevederilor Anexei nr. 1, Lit. a) din HG 43/1997 actualizata. Pentru aceasta s-au identificat si masurat toate elementele topografice ale drumului iar apoi s-au aplicat prevederile din Anexa 1.

Data întocmirii: 25.10.2016

Semnătura și ștampila
(persoană autorizată)
S.C. STEREO CAD S.R.L.

MEMORIU TEHNIC

1. Adresa imobil: Loc. Bichis, o parte din drumul judetean DJ153F, jud. Mures
2. Tipul lucrării: prima inscriere.
3. Scurtă prezentare a situației din teren: Punere la dispozitie de catre proprietar a HG 964/2002. Identificarea amplasamentului in teren impreuna cu proprietarul.

Amplasamentul drumului judetean DJ153F din documentatia de fata se suprapune in intregime cu nr. cad. 50756 .

4. Situația juridică a imobilului :

Drumul Judetean DJ153F este identificat in baza HG 540/2000.

Imobilul se va inscrie in baza Art. 7, din HG nr. 43/1997 actualizata si HG 964/2002 in proprietatea publica a Judetului Mures, iar in baza Art. 22 din HG 43/1997 se va inscrie dreptul de administrare in favoarea Consiliului Judetean Mures.

Avand in vedere art. 87, alin (6) din Ordinul 700/2014, conform careia imobilele situate in extravilanul localitatilor in zonele care fac obiectul Legilor proprietatii identificarea nr. top. din cartea funciara veche nu este obligatorie, pentru segmentele de drum mai sus mentionate, situate in extravilanul loc. Bichis, nu s-a facut identificare.

In urma realizarii masuratorilor la fata locului si suprapunerii geometriei obtinute peste informatiile obtinute de la OCPI Mures in baza P.V., am constat existenta mai multor suprapuneri. Prin urmare documentatia cadastrala anterioara cu nr. de inreg. 5478 a fost respinsa de catre OCPI Mures, iar in temeiul prevederilor art. 118, alin. 2 din Ordinul Directorului ANCPI nr. 700/2014 actualizat se inregistreaza la OCPI Mures o documentatie cadastrala pentru sectoarele neafectate de suprapuneri si cate o documentatie pentru fiecare suprafata afectata de suprapuneri. Documentatia de fata se suprapune in intregime cu nr. cad. 50756.

Astfel situatia in CF va fi urmatoarea :

C.F. _____ a loc. Bichis

Loc. Bichis, extravilan

A1. Nr. cad. _____ DJ 153F - drum 9 mp.

B+1. Judetul Mures – Domeniul Public - Consiliul Judetean Mures – drept de administrare

Documentatia de fata se va respinge in temeiul alin. 2 art. 118 din Ordinul Directorului ANCPI nr. 700/2014 actualizat

5. Operațiuni topo-cadastrale efectuate*: Masuratorile s-au efectuat cu o statie totala leica TS06, o statie GPS STONEX S9 III PLUS si o ruleta de 8 m. Metoda de lucru utilizata in cadrul masuratorilor efectuate cu statia totala este drumuirea sprijinta la capete. Legarea la sistemul national de coordonate s-a realizat prin metoda RTK, prin stationarea punctelor de capat a drumuirilor si pentru verificare, stationarea statiilor intermediare. Ridicarea detaliilor s-a realizat prin metoda radierii punctelor de detaliu. Lucrarea s-a realizat în Sistem STEREO 70. După extragerea datelor, atât prelucrarea lor cât și întocmirea planului de amplasament si delimitare a imobilului s-au realizat cu ajutorul computerului. Fiecare punct radiat sau intersecție de linii având coordonate, calculul suprafețelor s-a realizat prin metoda analitică. Punctele de limită sunt descrise în planul anexă. Suprafata imobilului masurat este de 9 mp. Delimitarea terenului apartinand drumului judetean DJ151B s-a facut in baza prevederilor Anexei nr. 1, Lit. a) din HG 43/1997 actualizata. Pentru aceasta s-au identificat si masurat toate elementele topografice ale drumului iar apoi s-au aplicat prevederile din Anexa 1.

Data întocmirii: 25.10.2016

Semnătura și ștampila
(persoană autorizată)
S.C. STEREO CAD S.R.L.

MEMORIU TEHNIC

1. Adresa imobil: Loc. Bichis, o parte din drumul judetean DJ153F, jud. Mures
2. Tipul lucrării: prima inscriere.
3. Scurtă prezentare a situației din teren: Punere la dispozitie de catre proprietar a HG 964/2002. Identificarea amplasamentului in teren impreuna cu proprietarul.

Amplasamentul drumului judetean DJ153F din documentatia de fata se suprapune in intregime cu nr. cad. 50757 .

4. Situația juridică a imobilului :

Drumul Judetean DJ153F este identificat in baza HG 540/2000.

Imobilul se va inscrie in baza Art. 7, din HG nr. 43/1997 actualizata si HG 964/2002 in proprietatea publica a Judetului Mures, iar in baza Art. 22 din HG 43/1997 se va inscrie dreptul de administrare in favoarea Consiliului Judetean Mures.

Avand in vedere art. 87, alin (6) din Ordinul 700/2014, conform careia imobilele situate in extravilanul localitatilor in zonele care fac obiectul Legilor proprietatii identificarea nr. top. din cartea funciara veche nu este obligatorie, pentru segmentele de drum mai sus mentionate, situate in extravilanul loc. Bichis, nu s-a facut identificare.

In urma realizarii masuratorilor la fata locului si suprapunerii geometriei obtinute peste informatiile obtinute de la OCPI Mures in baza P.V., am constat existenta mai multor suprapuneri. Prin urmare documentatia cadastrala anterioara cu nr. de inreg. 5478 a fost respinsa de catre OCPI Mures, iar in temeiul prevederilor art. 118, alin. 2 din Ordinul Directorului ANCPI nr. 700/2014 actualizat se inregistreaza la OCPI Mures o documentatie cadastrala pentru sectoarele neafectate de suprapuneri si cate o documentatie pentru fiecare suprafata afectata de suprapuneri. Documentatia de fata se suprapune in intregime cu nr. cad. 50757 .

Astfel situatia in CF va fi urmatoarea :

C.F. _____ a loc. Bichis

Loc. Bichis, extravilan

A1. Nr. cad. _____ DJ 153F - drum 9 mp.

B+1. Judetul Mures – Domeniul Public - Consiliul Judetean Mures – drept de administrare

Documentatia de fata se va respinge in temeiul alin. 2 art. 118 din Ordinul Directorului ANCPI nr. 700/2014 actualizat

5. Operațiuni topo-cadastrale efectuate*: Masuratorile s-au efectuat cu o statie totala leica TS06, o statie GPS STONEX S9 III PLUS si o ruleta de 8 m. Metoda de lucru utilizata in cadrul masuratorilor efectuate cu statia totala este drumuirea sprijinta la capete. Legarea la sistemul national de coordonate s-a realizat prin metoda RTK, prin stationarea punctelor de capat a drumuirilor si pentru verificare, stationarea statiilor intermediare. Ridicarea detaliilor s-a realizat prin metoda radierii punctelor de detaliu. Lucrarea s-a realizat în Sistem STEREO 70. După extragerea datelor, atât prelucrarea lor cât și întocmirea planului de amplasament si delimitare a imobilului s-au realizat cu ajutorul computerului. Fiecare punct radiat sau intersecție de linii având coordonate, calculul suprafețelor s-a realizat prin metoda analitică. Punctele de limită sunt descrise în planul anexă. Suprafata imobilului masurat este de 9 mp. Delimitarea terenului apartinand drumului judetean DJ151B s-a facut in baza prevederilor Anexei nr. 1, Lit. a) din HG 43/1997 actualizata. Pentru aceasta s-au identificat si masurat toate elementele topografice ale drumului iar apoi s-au aplicat prevederile din Anexa 1.

Data întocmirii: 25.10.2016

Semnătura și ștampila
(persoană autorizată)
S.C. STEREO CAD S.R.L.

MEMORIU TEHNIC

1. Adresa imobil: Loc. Bichis, o parte din drumul judetean DJ153F, jud. Mures
2. Tipul lucrării: prima inscriere.
3. Scurtă prezentare a situației din teren: Punere la dispozitie de catre proprietar a HG 964/2002. Identificarea amplasamentului in teren impreuna cu proprietarul.

Amplasamentul drumului judetean DJ153F din documentatia de fata se suprapune in intregime cu nr. cad. 50759 .

4. Situația juridică a imobilului :

Drumul Judetean DJ153F este identificat in baza HG 540/2000.

Imobilul se va inscrie in baza Art. 7, din HG nr. 43/1997 actualizata si HG 964/2002 in proprietatea publica a Judetului Mures, iar in baza Art. 22 din HG 43/1997 se va inscrie dreptul de administrare in favoarea Consiliului Judetean Mures.

Avand in vedere art. 87, alin (6) din Ordinul 700/2014, conform careia imobilele situate in extravilanul localitatilor in zonele care fac obiectul Legilor proprietatii identificarea nr. top. din cartea funciara veche nu este obligatorie, pentru segmentele de drum mai sus mentionate, situate in extravilanul loc. Bichis, nu s-a facut identificare.

In urma realizarii masuratorilor la fata locului si suprapunerii geometriei obtinute peste informatiile obtinute de la OCPI Mures in baza P.V., am constat existenta mai multor suprapuneri. Prin urmare documentatia cadastrala anterioara cu nr. de inreg. 5478 a fost respinsa de catre OCPI Mures, iar in temeiul prevederilor art. 118, alin. 2 din Ordinul Directorului ANCPI nr. 700/2014 actualizat se inregistreaza la OCPI Mures o documentatie cadastrala pentru sectoarele neafectate de suprapuneri si cate o documentatie pentru fiecare suprafata afectata de suprapuneri. Documentatia de fata se suprapune in intregime cu nr. cad. 50759 .

Astfel situatia in CF va fi urmatoarea :

C.F. _____ a loc. Bichis

Loc. Bichis, extravilan

A1. Nr. cad. _____ DJ 153F - drum 14 mp.

B+1. Judetul Mures – Domeniul Public - Consiliul Judetean Mures – drept de administrare

Documentatia de fata se va respinge in temeiul alin. 2 art. 118 din Ordinul Directorului ANCPI nr. 700/2014 actualizat

5. Operațiuni topo-cadastrale efectuate*: Masuratorile s-au efectuat cu o statie totala leica TS06, o statie GPS STONEX S9 III PLUS si o ruleta de 8 m. Metoda de lucru utilizata in cadrul masuratorilor efectuate cu statia totala este drumuirea sprijinta la capete. Legarea la sistemul national de coordonate s-a realizat prin metoda RTK, prin stationarea punctelor de capat a drumuirilor si pentru verificare, stationarea statiilor intermediare. Ridicarea detaliilor s-a realizat prin metoda radierii punctelor de detaliu. Lucrarea s-a realizat în Sistem STEREO 70. După extragerea datelor, atât prelucrarea lor cât și întocmirea planului de amplasament si delimitare a imobilului s-au realizat cu ajutorul computerului. Fiecare punct radiat sau intersecție de linii având coordonate, calculul suprafețelor s-a realizat prin metoda analitică. Punctele de limită sunt descrise în planul anexă. Suprafata imobilului masurat este de 14 mp. Delimitarea terenului apartinand drumului judetean DJ151B s-a facut in baza prevederilor Anexei nr. 1, Lit. a) din HG 43/1997 actualizata. Pentru aceasta s-au identificat si masurat toate elementele topografice ale drumului iar apoi s-au aplicat prevederile din Anexa 1.

Data întocmirii: 25.10.2016

Semnătura și ștampila
(persoană autorizată)
S.C. STEREO CAD S.R.L.

MEMORIU TEHNIC

1. Adresa imobil: Loc. Bichis, o parte din drumul judetean DJ153F, jud. Mures
2. Tipul lucrării: prima inscriere.
3. Scurtă prezentare a situației din teren: Punere la dispozitie de catre proprietar a HG 964/2002. Identificarea amplasamentului in teren impreuna cu proprietarul.

Amplasamentul drumului judetean DJ153F din documentatia de fata se suprapune in intregime cu nr. cad. 50760 .

4. Situația juridică a imobilului :

Drumul Judetean DJ153F este identificat in baza HG 540/2000.

Imobilul se va inscrie in baza Art. 7, din HG nr. 43/1997 actualizata si HG 964/2002 in proprietatea publica a Judetului Mures, iar in baza Art. 22 din HG 43/1997 se va inscrie dreptul de administrare in favoarea Consiliului Judetean Mures.

Avand in vedere art. 87, alin (6) din Ordinul 700/2014, conform careia imobilele situate in extravilanul localitatilor in zonele care fac obiectul Legilor proprietatii identificarea nr. top. din cartea funciara veche nu este obligatorie, pentru segmentele de drum mai sus mentionate, situate in extravilanul loc. Bichis, nu s-a facut identificare.

In urma realizarii masuratorilor la fata locului si suprapunerii geometriei obtinute peste informatiile obtinute de la OCPI Mures in baza P.V., am constat existenta mai multor suprapuneri. Prin urmare documentatia cadastrala anterioara cu nr. de inreg. 5478 a fost respinsa de catre OCPI Mures, iar in temeiul prevederilor art. 118, alin. 2 din Ordinul Directorului ANCPI nr. 700/2014 actualizat se inregistreaza la OCPI Mures o documentatie cadastrala pentru sectoarele neafectate de suprapuneri si cate o documentatie pentru fiecare suprafata afectata de suprapuneri. Documentatia de fata se suprapune in intregime cu nr. cad. 50760 .

Astfel situatia in CF va fi urmatoarea :

C.F. _____ a loc. Bichis

Loc. Bichis, extravilan

A1. Nr. cad. _____ DJ 153F - drum 24 mp.

B+1. Judetul Mures – Domeniul Public - Consiliul Judetean Mures – drept de administrare

Documentatia de fata se va respinge in temeiul alin. 2 art. 118 din Ordinul Directorului ANCPI nr. 700/2014 actualizat

5. Operațiuni topo-cadastrale efectuate*: Masuratorile s-au efectuat cu o statie totala leica TS06, o statie GPS STONEX S9 III PLUS si o ruleta de 8 m. Metoda de lucru utilizata in cadrul masuratorilor efectuate cu statia totala este drumuirea sprijinta la capete. Legarea la sistemul national de coordonate s-a realizat prin metoda RTK, prin stationarea punctelor de capat a drumuirilor si pentru verificare, stationarea statiilor intermediare. Ridicarea detaliilor s-a realizat prin metoda radierii punctelor de detaliu. Lucrarea s-a realizat în Sistem STEREO 70. După extragerea datelor, atât prelucrarea lor cât și întocmirea planului de amplasament si delimitare a imobilului s-au realizat cu ajutorul computerului. Fiecare punct radiat sau intersecție de linii având coordonate, calculul suprafețelor s-a realizat prin metoda analitică. Punctele de limită sunt descrise în planul anexă. Suprafata imobilului masurat este de 24 mp. Delimitarea terenului apartinand drumului judetean DJ151B s-a facut in baza prevederilor Anexei nr. 1, Lit. a) din HG 43/1997 actualizata. Pentru aceasta s-au identificat si masurat toate elementele topografice ale drumului iar apoi s-au aplicat prevederile din Anexa 1.

Data întocmirii: 25.10.2016

Semnătura și ștampila
(persoană autorizată)
S.C. STEREO CAD S.R.L.

MEMORIU TEHNIC

1. Adresa imobil: Loc. Bichis, o parte din drumul judetean DJ153F, jud. Mures
2. Tipul lucrării: prima inscriere.
3. Scurtă prezentare a situației din teren: Punere la dispozitie de catre proprietar a HG 964/2002. Identificarea amplasamentului in teren impreuna cu proprietarul.

Amplasamentul drumului judetean DJ153F din documentatia de fata se suprapune in intregime cu nr. cad. 50761 .

4. Situația juridică a imobilului :

Drumul Judetean DJ153F este identificat in baza HG 540/2000.

Imobilul se va inscrie in baza Art. 7, din HG nr. 43/1997 actualizata si HG 964/2002 in proprietatea publica a Judetului Mures, iar in baza Art. 22 din HG 43/1997 se va inscrie dreptul de administrare in favoarea Consiliului Judetean Mures.

Avand in vedere art. 87, alin (6) din Ordinul 700/2014, conform careia imobilele situate in extravilanul localitatilor in zonele care fac obiectul Legilor proprietatii identificarea nr. top. din cartea funciara veche nu este obligatorie, pentru segmentele de drum mai sus mentionate, situate in extravilanul loc. Bichis, nu s-a facut identificare.

In urma realizarii masuratorilor la fata locului si suprapunerii geometriei obtinute peste informatiile obtinute de la OCPI Mures in baza P.V., am constat existenta mai multor suprapuneri. Prin urmare documentatia cadastrala anterioara cu nr. de inreg. 5478 a fost respinsa de catre OCPI Mures, iar in temeiul prevederilor art. 118, alin. 2 din Ordinul Directorului ANCPI nr. 700/2014 actualizat se inregistreaza la OCPI Mures o documentatie cadastrala pentru sectoarele neafectate de suprapuneri si cate o documentatie pentru fiecare suprafata afectata de suprapuneri. Documentatia de fata se suprapune in intregime cu nr. cad. 50761 .

Astfel situatia in CF va fi urmatoarea :

C.F. _____ a loc. Bichis

Loc. Bichis, extravilan

A1. Nr. cad. _____ DJ 153F - drum 24 mp.

B+1. Judetul Mures – Domeniul Public - Consiliul Judetean Mures – drept de administrare

Documentatia de fata se va respinge in temeiul alin. 2 art. 118 din Ordinul Directorului ANCPI nr. 700/2014 actualizat

5. Operațiuni topo-cadastrale efectuate*: Masuratorile s-au efectuat cu o statie totala leica TS06, o statie GPS STONEX S9 III PLUS si o ruleta de 8 m. Metoda de lucru utilizata in cadrul masuratorilor efectuate cu statia totala este drumuirea sprijinta la capete. Legarea la sistemul national de coordonate s-a realizat prin metoda RTK, prin stationarea punctelor de capat a drumuirilor si pentru verificare, stationarea statiilor intermediare. Ridicarea detaliilor s-a realizat prin metoda radierii punctelor de detaliu. Lucrarea s-a realizat în Sistem STEREO 70. După extragerea datelor, atât prelucrarea lor cât și întocmirea planului de amplasament si delimitare a imobilului s-au realizat cu ajutorul computerului. Fiecare punct radiat sau intersecție de linii având coordonate, calculul suprafețelor s-a realizat prin metoda analitică. Punctele de limită sunt descrise în planul anexă. Suprafata imobilului masurat este de 24 mp. Delimitarea terenului apartinand drumului judetean DJ151B s-a facut in baza prevederilor Anexei nr. 1, Lit. a) din HG 43/1997 actualizata. Pentru aceasta s-au identificat si masurat toate elementele topografice ale drumului iar apoi s-au aplicat prevederile din Anexa 1.

Data întocmirii: 25.10.2016

Semnătura și ștampila
(persoană autorizată)
S.C. STEREO CAD S.R.L.

MEMORIU TEHNIC

1. Adresa imobil: Loc. Bichis, o parte din drumul judetean DJ153F, jud. Mures
2. Tipul lucrării: prima inscriere.
3. Scurtă prezentare a situației din teren: Punere la dispozitie de catre proprietar a HG 964/2002. Identificarea amplasamentului in teren impreuna cu proprietarul.

Amplasamentul drumului judetean DJ153F din documentatia de fata se suprapune in intregime cu nr. cad. 50763 .

4. Situația juridică a imobilului :

Drumul Judetean DJ153F este identificat in baza HG 540/2000.

Imobilul se va inscrie in baza Art. 7, din HG nr. 43/1997 actualizata si HG 964/2002 in proprietatea publica a Judetului Mures, iar in baza Art. 22 din HG 43/1997 se va inscrie dreptul de administrare in favoarea Consiliului Judetean Mures.

Avand in vedere art. 87, alin (6) din Ordinul 700/2014, conform careia imobilele situate in extravilanul localitatilor in zonele care fac obiectul Legilor proprietatii identificarea nr. top. din cartea funciara veche nu este obligatorie, pentru segmentele de drum mai sus mentionate, situate in extravilanul loc. Bichis, nu s-a facut identificare.

In urma realizarii masuratorilor la fata locului si suprapunerii geometriei obtinute peste informatiile obtinute de la OCPI Mures in baza P.V., am constat existenta mai multor suprapuneri. Prin urmare documentatia cadastrala anterioara cu nr. de inreg. 5478 a fost respinsa de catre OCPI Mures, iar in temeiul prevederilor art. 118, alin. 2 din Ordinul Directorului ANCPI nr. 700/2014 actualizat se inregistreaza la OCPI Mures o documentatie cadastrala pentru sectoarele neafectate de suprapuneri si cate o documentatie pentru fiecare suprafata afectata de suprapuneri. Documentatia de fata se suprapune in intregime cu nr. cad. 50763 .

Astfel situatia in CF va fi urmatoarea :

C.F. _____ a loc. Bichis

Loc. Bichis, extravilan

A1. Nr. cad. _____ DJ 153F - drum 29 mp.

B+1. Judetul Mures – Domeniul Public - Consiliul Judetean Mures – drept de administrare

Documentatia de fata se va respinge in temeiul alin. 2 art. 118 din Ordinul Directorului ANCPI nr. 700/2014 actualizat

5. Operațiuni topo-cadastrale efectuate*: Masuratorile s-au efectuat cu o statie totala leica TS06, o statie GPS STONEX S9 III PLUS si o ruleta de 8 m. Metoda de lucru utilizata in cadrul masuratorilor efectuate cu statia totala este drumuirea sprijinta la capete. Legarea la sistemul national de coordonate s-a realizat prin metoda RTK, prin stationarea punctelor de capat a drumuirilor si pentru verificare, stationarea statiilor intermediare. Ridicarea detaliilor s-a realizat prin metoda radierii punctelor de detaliu. Lucrarea s-a realizat în Sistem STEREO 70. După extragerea datelor, atât prelucrarea lor cât și întocmirea planului de amplasament si delimitare a imobilului s-au realizat cu ajutorul computerului. Fiecare punct radiat sau intersecție de linii având coordonate, calculul suprafețelor s-a realizat prin metoda analitică. Punctele de limită sunt descrise în planul anexă. Suprafata imobilului masurat este de 29 mp. Delimitarea terenului apartinand drumului judetean DJ151B s-a facut in baza prevederilor Anexei nr. 1, Lit. a) din HG 43/1997 actualizata. Pentru aceasta s-au identificat si masurat toate elementele topografice ale drumului iar apoi s-au aplicat prevederile din Anexa 1.

Data întocmirii: 25.10.2016

Semnătura și ștampila
(persoană autorizată)
S.C. STEREO CAD S.R.L.

MEMORIU TEHNIC

1. Adresa imobil: Loc. Bichis, o parte din drumul judetean DJ153F, jud. Mures
2. Tipul lucrării: prima inscriere.
3. Scurtă prezentare a situației din teren: Punere la dispozitie de catre proprietar a HG 964/2002. Identificarea amplasamentului in teren impreuna cu proprietarul.

Amplasamentul drumului judetean DJ153F din documentatia de fata se suprapune in intregime cu nr. cad. 50762 .

4. Situația juridică a imobilului :

Drumul Judetean DJ153F este identificat in baza HG 540/2000.

Imobilul se va inscrie in baza Art. 7, din HG nr. 43/1997 actualizata si HG 964/2002 in proprietatea publica a Judetului Mures, iar in baza Art. 22 din HG 43/1997 se va inscrie dreptul de administrare in favoarea Consiliului Judetean Mures.

Avand in vedere art. 87, alin (6) din Ordinul 700/2014, conform careia imobilele situate in extravilanul localitatilor in zonele care fac obiectul Legilor proprietatii identificarea nr. top. din cartea funciara veche nu este obligatorie, pentru segmentele de drum mai sus mentionate, situate in extravilanul loc. Bichis, nu s-a facut identificare.

In urma realizarii masuratorilor la fata locului si suprapunerii geometriei obtinute peste informatiile obtinute de la OCPI Mures in baza P.V., am constat existenta mai multor suprapuneri. Prin urmare documentatia cadastrala anterioara cu nr. de inreg. 5478 a fost respinsa de catre OCPI Mures, iar in temeiul prevederilor art. 118, alin. 2 din Ordinul Directorului ANCPI nr. 700/2014 actualizat se inregistreaza la OCPI Mures o documentatie cadastrala pentru sectoarele neafectate de suprapuneri si cate o documentatie pentru fiecare suprafata afectata de suprapuneri. Documentatia de fata se suprapune in intregime cu nr. cad. 50762 .

Astfel situatia in CF va fi urmatoarea :

C.F. _____ a loc. Bichis

Loc. Bichis, extravilan

A1. Nr. cad. _____ DJ 153F - drum 33 mp.

B+1. Judetul Mures – Domeniul Public - Consiliul Judetean Mures – drept de administrare

Documentatia de fata se va respinge in temeiul alin. 2 art. 118 din Ordinul Directorului ANCPI nr. 700/2014 actualizat

5. Operațiuni topo-cadastrale efectuate*: Masuratorile s-au efectuat cu o statie totala leica TS06, o statie GPS STONEX S9 III PLUS si o ruleta de 8 m. Metoda de lucru utilizata in cadrul masuratorilor efectuate cu statia totala este drumuirea sprijinta la capete. Legarea la sistemul national de coordonate s-a realizat prin metoda RTK, prin stationarea punctelor de capat a drumuirilor si pentru verificare, stationarea statiilor intermediare. Ridicarea detaliilor s-a realizat prin metoda radierii punctelor de detaliu. Lucrarea s-a realizat în Sistem STEREO 70. După extragerea datelor, atât prelucrarea lor cât și întocmirea planului de amplasament si delimitare a imobilului s-au realizat cu ajutorul computerului. Fiecare punct radiat sau intersecție de linii având coordonate, calculul suprafețelor s-a realizat prin metoda analitică. Punctele de limită sunt descrise în planul anexă. Suprafata imobilului masurat este de 33 mp. Delimitarea terenului apartinand drumului judetean DJ151B s-a facut in baza prevederilor Anexei nr. 1, Lit. a) din HG 43/1997 actualizata. Pentru aceasta s-au identificat si masurat toate elementele topografice ale drumului iar apoi s-au aplicat prevederile din Anexa 1.

Data întocmirii: 25.10.2016

Semnătura și ștampila
(persoană autorizată)
S.C. STEREO CAD S.R.L.

MEMORIU TEHNIC

1. Adresa imobil: Loc. Bichis, o parte din drumul judetean DJ153F, jud. Mures
2. Tipul lucrării: prima inscriere.
3. Scurtă prezentare a situației din teren: Punere la dispozitie de catre proprietar a HG 964/2002. Identificarea amplasamentului in teren impreuna cu proprietarul.

Amplasamentul drumului judetean DJ153F din documentatia de fata se suprapune in intregime cu nr. cad. 50766 .

4. Situația juridică a imobilului :

Drumul Judetean DJ153F este identificat in baza HG 540/2000.

Imobilul se va inscrie in baza Art. 7, din HG nr. 43/1997 actualizata si HG 964/2002 in proprietatea publica a Judetului Mures, iar in baza Art. 22 din HG 43/1997 se va inscrie dreptul de administrare in favoarea Consiliului Judetean Mures.

Avand in vedere art. 87, alin (6) din Ordinul 700/2014, conform careia imobilele situate in extravilanul localitatilor in zonele care fac obiectul Legilor proprietatii identificarea nr. top. din cartea funciara veche nu este obligatorie, pentru segmentele de drum mai sus mentionate, situate in extravilanul loc. Bichis, nu s-a facut identificare.

In urma realizarii masuratorilor la fata locului si suprapunerii geometriei obtinute peste informatiile obtinute de la OCPI Mures in baza P.V., am constat existenta mai multor suprapuneri. Prin urmare documentatia cadastrala anterioara cu nr. de inreg. 5478 a fost respinsa de catre OCPI Mures, iar in temeiul prevederilor art. 118, alin. 2 din Ordinul Directorului ANCPI nr. 700/2014 actualizat se inregistreaza la OCPI Mures o documentatie cadastrala pentru sectoarele neafectate de suprapuneri si cate o documentatie pentru fiecare suprafata afectata de suprapuneri. Documentatia de fata se suprapune in intregime cu nr. cad. 50766 .

Astfel situatia in CF va fi urmatoarea :

C.F. _____ a loc. Bichis

Loc. Bichis, extravilan

A1. Nr. cad. _____ DJ 153F - drum 16 mp.

B+1. Judetul Mures – Domeniul Public - Consiliul Judetean Mures – drept de administrare

Documentatia de fata se va respinge in temeiul alin. 2 art. 118 din Ordinul Directorului ANCPI nr. 700/2014 actualizat

5. Operațiuni topo-cadastrale efectuate*: Masuratorile s-au efectuat cu o statie totala leica TS06, o statie GPS STONEX S9 III PLUS si o ruleta de 8 m. Metoda de lucru utilizata in cadrul masuratorilor efectuate cu statia totala este drumuirea sprijinta la capete. Legarea la sistemul national de coordonate s-a realizat prin metoda RTK, prin stationarea punctelor de capat a drumuirilor si pentru verificare, stationarea statiilor intermediare. Ridicarea detaliilor s-a realizat prin metoda radierii punctelor de detaliu. Lucrarea s-a realizat în Sistem STEREO 70. După extragerea datelor, atât prelucrarea lor cât și întocmirea planului de amplasament si delimitare a imobilului s-au realizat cu ajutorul computerului. Fiecare punct radiat sau intersecție de linii având coordonate, calculul suprafețelor s-a realizat prin metoda analitică. Punctele de limită sunt descrise în planul anexă. Suprafata imobilului masurat este de 16 mp. Delimitarea terenului apartinand drumului judetean DJ151B s-a facut in baza prevederilor Anexei nr. 1, Lit. a) din HG 43/1997 actualizata. Pentru aceasta s-au identificat si masurat toate elementele topografice ale drumului iar apoi s-au aplicat prevederile din Anexa 1.

Data întocmirii: 25.10.2016

Semnătura și ștampila
(persoană autorizată)
S.C. STEREO CAD S.R.L.

MEMORIU TEHNIC

1. Adresa imobil: Loc. Bichis, o parte din drumul judetean DJ153F, jud. Mures
2. Tipul lucrării: prima inscriere.
3. Scurtă prezentare a situației din teren: Punere la dispozitie de catre proprietar a HG 964/2002. Identificarea amplasamentului in teren impreuna cu proprietarul.

Amplasamentul drumului judetean DJ153F din documentatia de fata se suprapune in intregime cu nr. cad. 50769 .

4. Situația juridică a imobilului :

Drumul Judetean DJ153F este identificat in baza HG 540/2000.

Imobilul se va inscrie in baza Art. 7, din HG nr. 43/1997 actualizata si HG 964/2002 in proprietatea publica a Judetului Mures, iar in baza Art. 22 din HG 43/1997 se va inscrie dreptul de administrare in favoarea Consiliului Judetean Mures.

Avand in vedere art. 87, alin (6) din Ordinul 700/2014, conform careia imobilele situate in extravilanul localitatilor in zonele care fac obiectul Legilor proprietatii identificarea nr. top. din cartea funciara veche nu este obligatorie, pentru segmentele de drum mai sus mentionate, situate in extravilanul loc. Bichis, nu s-a facut identificare.

In urma realizarii masuratorilor la fata locului si suprapunerii geometriei obtinute peste informatiile obtinute de la OCPI Mures in baza P.V., am constat existenta mai multor suprapuneri. Prin urmare documentatia cadastrala anterioara cu nr. de inreg. 5478 a fost respinsa de catre OCPI Mures, iar in temeiul prevederilor art. 118, alin. 2 din Ordinul Directorului ANCPI nr. 700/2014 actualizat se inregistreaza la OCPI Mures o documentatie cadastrala pentru sectoarele neafectate de suprapuneri si cate o documentatie pentru fiecare suprafata afectata de suprapuneri. Documentatia de fata se suprapune in intregime cu nr. cad. 50769 .

Astfel situatia in CF va fi urmatoarea :

C.F. _____ a loc. Bichis

Loc. Bichis, extravilan

A1. Nr. cad. _____ DJ 153F - drum 15 mp.

B+1. Judetul Mures – Domeniul Public - Consiliul Judetean Mures – drept de administrare

Documentatia de fata se va respinge in temeiul alin. 2 art. 118 din Ordinul Directorului ANCPI nr. 700/2014 actualizat

5. Operațiuni topo-cadastrale efectuate*: Masuratorile s-au efectuat cu o statie totala leica TS06, o statie GPS STONEX S9 III PLUS si o ruleta de 8 m. Metoda de lucru utilizata in cadrul masuratorilor efectuate cu statia totala este drumuirea sprijinta la capete. Legarea la sistemul national de coordonate s-a realizat prin metoda RTK, prin stationarea punctelor de capat a drumuirilor si pentru verificare, stationarea statiilor intermediare. Ridicarea detaliilor s-a realizat prin metoda radierii punctelor de detaliu. Lucrarea s-a realizat în Sistem STEREO 70. După extragerea datelor, atât prelucrarea lor cât și întocmirea planului de amplasament si delimitare a imobilului s-au realizat cu ajutorul computerului. Fiecare punct radiat sau intersecție de linii având coordonate, calculul suprafețelor s-a realizat prin metoda analitică. Punctele de limită sunt descrise în planul anexă. Suprafata imobilului masurat este de 15 mp. Delimitarea terenului apartinand drumului judetean DJ151B s-a facut in baza prevederilor Anexei nr. 1, Lit. a) din HG 43/1997 actualizata. Pentru aceasta s-au identificat si masurat toate elementele topografice ale drumului iar apoi s-au aplicat prevederile din Anexa 1.

Data întocmirii: 25.10.2016

Semnătura și ștampila
(persoană autorizată)
S.C. STEREO CAD S.R.L.

MEMORIU TEHNIC

1. Adresa imobil: Loc. Bichis, o parte din drumul judetean DJ153F, jud. Mures
2. Tipul lucrării: prima inscriere.
3. Scurtă prezentare a situației din teren: Punere la dispozitie de catre proprietar a HG 964/2002. Identificarea amplasamentului in teren impreuna cu proprietarul.

Amplasamentul drumului judetean DJ153F din documentatia de fata se suprapune in intregime cu nr. cad. 50772.

4. Situația juridică a imobilului :

Drumul Judetean DJ153F este identificat in baza HG 540/2000.

Imobilul se va inscrie in baza Art. 7, din HG nr. 43/1997 actualizata si HG 964/2002 in proprietatea publica a Judetului Mures, iar in baza Art. 22 din HG 43/1997 se va inscrie dreptul de administrare in favoarea Consiliului Judetean Mures.

Avand in vedere art. 87, alin (6) din Ordinul 700/2014, conform careia imobilele situate in extravilanul localitatilor in zonele care fac obiectul Legilor proprietatii identificarea nr. top. din cartea funciara veche nu este obligatorie, pentru segmentele de drum mai sus mentionate, situate in extravilanul loc. Bichis, nu s-a facut identificare.

In urma realizarii masuratorilor la fata locului si suprapunerii geometriei obtinute peste informatiile obtinute de la OCPI Mures in baza P.V., am constat existenta mai multor suprapuneri. Prin urmare documentatia cadastrala anterioara cu nr. de inreg. 5478 a fost respinsa de catre OCPI Mures, iar in temeiul prevederilor art. 118, alin. 2 din Ordinul Directorului ANCPI nr. 700/2014 actualizat se inregistreaza la OCPI Mures o documentatie cadastrala pentru sectoarele neafectate de suprapuneri si cate o documentatie pentru fiecare suprafata afectata de suprapuneri. Documentatia de fata se suprapune in intregime cu nr. cad. 50772 .

Astfel situatia in CF va fi urmatoarea :

C.F. _____ a loc. Bichis

Loc. Bichis, extravilan

A1. Nr. cad. _____ DJ 153F - drum 27 mp.

B+1. Judetul Mures – Domeniul Public - Consiliul Judetean Mures – drept de administrare

Documentatia de fata se va respinge in temeiul alin. 2 art. 118 din Ordinul Directorului ANCPI nr. 700/2014 actualizat

5. Operațiuni topo-cadastrale efectuate*: Masuratorile s-au efectuat cu o statie totala leica TS06, o statie GPS STONEX S9 III PLUS si o ruleta de 8 m. Metoda de lucru utilizata in cadrul masuratorilor efectuate cu statia totala este drumuirea sprijinta la capete. Legarea la sistemul national de coordonate s-a realizat prin metoda RTK, prin stationarea punctelor de capat a drumuirilor si pentru verificare, stationarea statiilor intermediare. Ridicarea detaliilor s-a realizat prin metoda radierii punctelor de detaliu. Lucrarea s-a realizat în Sistem STEREO 70. După extragerea datelor, atât prelucrarea lor cât și întocmirea planului de amplasament si delimitare a imobilului s-au realizat cu ajutorul computerului. Fiecare punct radiat sau intersecție de linii având coordonate, calculul suprafețelor s-a realizat prin metoda analitică. Punctele de limită sunt descrise în planul anexă. Suprafata imobilului masurat este de 27 mp. Delimitarea terenului apartinand drumului judetean DJ151B s-a facut in baza prevederilor Anexei nr. 1, Lit. a) din HG 43/1997 actualizata. Pentru aceasta s-au identificat si masurat toate elementele topografice ale drumului iar apoi s-au aplicat prevederile din Anexa 1.

Data întocmirii: 25.10.2016

Semnătura și ștampila
(persoană autorizată)
S.C. STEREO CAD S.R.L.

MEMORIU TEHNIC

1. Adresa imobil: Loc. Bichis, o parte din drumul judetean DJ153F, jud. Mures
2. Tipul lucrării: prima inscriere.
3. Scurtă prezentare a situației din teren: Punere la dispozitie de catre proprietar a HG 964/2002. Identificarea amplasamentului in teren impreuna cu proprietarul.

Amplasamentul drumului judetean DJ153F din documentatia de fata se suprapune in intregime cu nr. cad. 50774 .

4. Situația juridică a imobilului :

Drumul Judetean DJ153F este identificat in baza HG 540/2000.

Imobilul se va inscrie in baza Art. 7, din HG nr. 43/1997 actualizata si HG 964/2002 in proprietatea publica a Judetului Mures, iar in baza Art. 22 din HG 43/1997 se va inscrie dreptul de administrare in favoarea Consiliului Judetean Mures.

Avand in vedere art. 87, alin (6) din Ordinul 700/2014, conform careia imobilele situate in extravilanul localitatilor in zonele care fac obiectul Legilor proprietatii identificarea nr. top. din cartea funciara veche nu este obligatorie, pentru segmentele de drum mai sus mentionate, situate in extravilanul loc. Bichis, nu s-a facut identificare.

In urma realizarii masuratorilor la fata locului si suprapunerii geometriei obtinute peste informatiile obtinute de la OCPI Mures in baza P.V., am constat existenta mai multor suprapuneri. Prin urmare documentatia cadastrala anterioara cu nr. de inreg. 5478 a fost respinsa de catre OCPI Mures, iar in temeiul prevederilor art. 118, alin. 2 din Ordinul Directorului ANCPI nr. 700/2014 actualizat se inregistreaza la OCPI Mures o documentatie cadastrala pentru sectoarele neafectate de suprapuneri si cate o documentatie pentru fiecare suprafata afectata de suprapuneri. Documentatia de fata se suprapune in intregime cu nr. cad. 50774 .

Astfel situatia in CF va fi urmatoarea :

C.F. _____ a loc. Bichis

Loc. Bichis, extravilan

A1. Nr. cad. _____ DJ 153F - drum 29 mp.

B+1. Judetul Mures – Domeniul Public - Consiliul Judetean Mures – drept de administrare

Documentatia de fata se va respinge in temeiul alin. 2 art. 118 din Ordinul Directorului ANCPI nr. 700/2014 actualizat

5. Operațiuni topo-cadastrale efectuate*: Masuratorile s-au efectuat cu o statie totala leica TS06, o statie GPS STONEX S9 III PLUS si o ruleta de 8 m. Metoda de lucru utilizata in cadrul masuratorilor efectuate cu statia totala este drumuirea sprijinta la capete. Legarea la sistemul national de coordonate s-a realizat prin metoda RTK, prin stationarea punctelor de capat a drumuirilor si pentru verificare, stationarea statiilor intermediare. Ridicarea detaliilor s-a realizat prin metoda radierii punctelor de detaliu. Lucrarea s-a realizat în Sistem STEREO 70. După extragerea datelor, atât prelucrarea lor cât și întocmirea planului de amplasament si delimitare a imobilului s-au realizat cu ajutorul computerului. Fiecare punct radiat sau intersecție de linii având coordonate, calculul suprafețelor s-a realizat prin metoda analitică. Punctele de limită sunt descrise în planul anexă. Suprafata imobilului masurat este de 29 mp. Delimitarea terenului apartinand drumului judetean DJ151B s-a facut in baza prevederilor Anexei nr. 1, Lit. a) din HG 43/1997 actualizata. Pentru aceasta s-au identificat si masurat toate elementele topografice ale drumului iar apoi s-au aplicat prevederile din Anexa 1.

Data întocmirii: 25.10.2016

Semnătura și ștampila
(persoană autorizată)
S.C. STEREO CAD S.R.L.

MEMORIU TEHNIC

1. Adresa imobil: Loc. Bichis, o parte din drumul judetean DJ153F, jud. Mures
2. Tipul lucrării: prima inscriere.
3. Scurtă prezentare a situației din teren: Punere la dispozitie de catre proprietar a HG 964/2002. Identificarea amplasamentului in teren impreuna cu proprietarul.

Amplasamentul drumului judetean DJ153F din documentatia de fata se suprapune in intregime cu nr. cad. 50775 .

4. Situația juridică a imobilului :

Drumul Judetean DJ153F este identificat in baza HG 540/2000.

Imobilul se va inscrie in baza Art. 7, din HG nr. 43/1997 actualizata si HG 964/2002 in proprietatea publica a Judetului Mures, iar in baza Art. 22 din HG 43/1997 se va inscrie dreptul de administrare in favoarea Consiliului Judetean Mures.

Avand in vedere art. 87, alin (6) din Ordinul 700/2014, conform careia imobilele situate in extravilanul localitatilor in zonele care fac obiectul Legilor proprietatii identificarea nr. top. din cartea funciara veche nu este obligatorie, pentru segmentele de drum mai sus mentionate, situate in extravilanul loc. Bichis, nu s-a facut identificare.

In urma realizarii masuratorilor la fata locului si suprapunerii geometriei obtinute peste informatiile obtinute de la OCPI Mures in baza P.V., am constat existenta mai multor suprapuneri. Prin urmare documentatia cadastrala anterioara cu nr. de inreg. 5478 a fost respinsa de catre OCPI Mures, iar in temeiul prevederilor art. 118, alin. 2 din Ordinul Directorului ANCPI nr. 700/2014 actualizat se inregistreaza la OCPI Mures o documentatie cadastrala pentru sectoarele neafectate de suprapuneri si cate o documentatie pentru fiecare suprafata afectata de suprapuneri. Documentatia de fata se suprapune in intregime cu nr. cad. 50775 .

Astfel situatia in CF va fi urmatoarea :

C.F. _____ a loc. Bichis

Loc. Bichis, extravilan

A1. Nr. cad. _____ DJ 153F - drum 31 mp.

B+1. Judetul Mures – Domeniul Public - Consiliul Judetean Mures – drept de administrare

Documentatia de fata se va respinge in temeiul alin. 2 art. 118 din Ordinul Directorului ANCPI nr. 700/2014 actualizat

5. Operațiuni topo-cadastrale efectuate*: Masuratorile s-au efectuat cu o statie totala leica TS06, o statie GPS STONEX S9 III PLUS si o ruleta de 8 m. Metoda de lucru utilizata in cadrul masuratorilor efectuate cu statia totala este drumuirea sprijinta la capete. Legarea la sistemul national de coordonate s-a realizat prin metoda RTK, prin stationarea punctelor de capat a drumuirilor si pentru verificare, stationarea statiilor intermediare. Ridicarea detaliilor s-a realizat prin metoda radierii punctelor de detaliu. Lucrarea s-a realizat în Sistem STEREO 70. După extragerea datelor, atât prelucrarea lor cât și întocmirea planului de amplasament si delimitare a imobilului s-au realizat cu ajutorul computerului. Fiecare punct radiat sau intersecție de linii având coordonate, calculul suprafețelor s-a realizat prin metoda analitică. Punctele de limită sunt descrise în planul anexă. Suprafata imobilului masurat este de 31 mp. Delimitarea terenului apartinand drumului judetean DJ151B s-a facut in baza prevederilor Anexei nr. 1, Lit. a) din HG 43/1997 actualizata. Pentru aceasta s-au identificat si masurat toate elementele topografice ale drumului iar apoi s-au aplicat prevederile din Anexa 1.

Data întocmirii: 25.10.2016

Semnătura și ștampila
(persoană autorizată)
S.C. STEREO CAD S.R.L.

MEMORIU TEHNIC

1. Adresa imobil: Loc. Atintis, o parte din drumul judetean DJ153F, extravilan, Com. Atintis, jud. Mures
2. Tipul lucrării: prima inscriere.
3. Scurtă prezentare a situației din teren: Punere la dispozitie de catre proprietar a HG 964/2002. Identificarea amplasamentului in teren impreuna cu proprietarul. Imobilul are ca vecini: la nord DJ107G, la sud limita UAT, iar la est si vest proprietati private. Amplasamentul drumului judetean DJ153F, se afla situat in extravilanul localitatii Atintis, Com. Atintis, jud. Mures.

Prezenta lucrare este o redepunere in urma incheierii de respingere nr. 5477/2016, eliberata de catre OCPI Mures, anexata prezentei documentatii.

4. Situația juridică a imobilului, conform **HG 964/2002** anexată:
Drumul Judetean 153F este identificat in baza HG 540/2000.

Imobilul se va inscrie in baza Art. 7, din HG nr. 43/1997 actualizata si HG 964/2002, Anexa nr. 1, nr. crt. 205, avand denumirea drumului : DJ 153F, traseul drumului: DJ107G - Nandra - Bichis - Ozd, cu lungimea reala de 9.360 km, din care in prezenta documentatie se inscrie lungimea masurata de 1775 m situata intre limita DJ107G la nord, iar la sud limita UAT, care reprezinta, conform delimitarilor realizate in baza Anexei 1 din HG 43/1997, suprafata de 24994 mp aflata in proprietatea publica a Judetului Mures, iar in baza Art. 22 din HG 43/1997 se va inscrie dreptul de administrare in favoarea Consiliului Judetean Mures.

Avand in vedere art. 87, alin (6) din Ordinul 700/2014, conform careia imobilele situate in extravilanul localitatilor in zonele care fac obiectul Legilor proprietatii identificarea nr. top. din cartea funciara veche nu este obligatorie, pentru segmentele de drum mai sus mentionate, situate in extravilanul loc. Atintis, nu s-a facut identificare.

Documentatia de prima inscriere depusa la OCPI Mures cu nr. de inregistrare 5477/2016 a fost respinsa intrucat s-au constatat existenta mai multor suprapuneri reale. Pentru a putea dispune de suprafetele neafectate de suprapuneri, in baza prevederilor Ordinului 700/2014, Art. 118, alin. (2) si a declaratiei autentice a reprezentatului legal al proprietarului propunem receptia documentiei de fata pentru intabularea dreptului de proprietate asupra segmentului de drum neafectat de suprapuneri

Documentatia de fata se incadreaza in prevederile Art. 307, alin. (1) din ordinul 700/2014.

Astfel situatia in CF va fi urmatoarea :

C.F. _____ a loc. Atintis

Loc. Atintis, DJ153F, extravilan

A+1. Nr. cad. _____

1Dr: DJ 153F - drum extravilan - **DCL667**

Suprafata totala = **24994 mp.**

S=24994 mp.

B+1. Judetul Mures – Domeniul Public - Consiliul Judetean Mures – drept de administrare

5. Operațiuni topo-cadastrale efectuate*: Măsurătorile s-au efectuat cu o statie GPS STONEX S9 III PLUS si o ruleta de 8 m. Metoda de lucru folosita este radierea punctelor. Lucrarea s-a realizat în Sistem STEREO 70.* Legarea la sistem s-a realizat prim metoda RTK. După extragerea datelor, atât prelucrarea lor cât și întocmirea planului de amplasament si delimitare a imobilului s-a realizat cu ajutorul computerului. Fiecare punct radiat sau intersecție de linii având coordonate, calculul suprafețelor s-a realizat prin metoda analitică. Punctele de limită sunt descrise în planul anexă. Suprafata imobilului masurat este de **24994 mp.** Delimitarea terenului apartinand drumului judetean DJ153F s-a facut in baza prevederilor Anexei nr. 1, Lit. a) din HG 43/1997 actualizata. Pentru aceasta s-au identificat si masurat toate elementele topografice ale drumului iar apoi s-au aplicat prevederile din Anexa 1.

Data întocmirii: 11.07.2016

Semnătura și ștampila

(persoană autorizată)

S.C. STEREO CAD S.R.L.

*) Se vor prezenta la solicitarea oficiului teritorial în format analogic si digital

MEMORIU TEHNIC

1. Adresa imobil: Loc. Bichis si Ozd, o parte din drumul judetean DJ153F, intravilan si extravilan, Com. Bichis, jud. Mures
2. Tipul lucrării: prima inscriere.
3. Scurtă prezentare a situației din teren: Punere la dispozitie de catre proprietar a HG 964/2002. Identificarea amplasamentului in teren impreuna cu proprietarul. Imobilul are ca vecini: la nord paraul Bichis si proprietati private, la sud proprietati private, la est drum satesc si la vest proprietari privati. Amplasamentul drumului judetean DJ153F, se afla situat in intravilanul si extravilanul localitatii Bichis si Ozd, Com. Bichis, jud. Mures.

Prezenta lucrare este o redepunere in urma incheierii de respingere nr. 5519/2016, eliberata de catre OCPI Mures, anexata prezentei documentatii.

4. Situația juridică a imobilului, conform **HG 964/2002** anexată:
Drumul Judetean 153F este identificat in baza HG 540/2000.

Imobilul se va inscrie in baza Art. 7, din HG nr. 43/1997 actualizata si HG 964/2002, Anexa nr. 1, nr. crt. 205, avand denumirea drumului : DJ 153F, traseul drumului: DJ107G - Nandra - Bichis - Ozd, cu lungimea reala de 9.360 km, din care in prezenta documentatie se inscrie lungimea masurata de **5328 m situata intre **paraul Bichis la nord, iar la est drum satesc**, care reprezinta, conform delimitarilor realizate in baza Anexei 1 din HG 43/1997, suprafata de **74899 mp** aflata in proprietatea publica a Judetului Mures, iar in baza Art. 22 din HG 43/1997 se va inscrie dreptul de administrare in favoarea Consiliului Judetean Mures.**

Avand in vedere art. 87, alin (6) din Ordinul 700/2014, conform careia imobilele situate in extravilanul localitatilor in zonele care fac obiectul Legilor proprietatii identificarea nr. top. din cartea funciara veche nu este obligatorie, pentru segmentele de drum mai sus mentionate, situate in extravilanul loc. Bichis, nu s-a facut identificare.

Pentru partea de intravilan situata pe raza loc. Bichis si Ozd imobilul nu a putut fi identificat in C.F. conform referatelor anexate.

Documentatia de prima inscriere depusa la OCPI Mures cu nr. de inregistrare 5519/2016 a fost respinsa intrucat s-au constatat existenta mai multor suprapuneri reale. Pentru a putea dispune de suprafetele neafectate de suprapuneri, ne-am deplasat la sediul Primariei Bichis, unde s-a stabilit faptul ca limita DJ153F, situat de la intersectia DJ153F - DC93 pana la intrarea in loc. Ozd, e reprezentata de planurile parcelare receptionate de catre OCPI Mures.

Documentatia de fata se incadreaza in prevederile Art. 307, alin. (1) din ordinul 700/2014.

Astfel situatia in CF va fi urmatoarea :

C.F. _____ a loc. Bichis

Loc. Bichis si Ozd, DJ153F

A+1. Nr. cad.	drum	Suprafata totala = 74899 mp.
1Dr: DJ 153F - drum extravilan DCL311		S=4965 mp.
2Dr: DJ 153F - drum intravilan - loc. Bichis - DS67, 635		S=23124 mp.
3Dr: DJ 153F - drum extravilan DCL 918		S=29443 mp.
4Dr: DJ 153F - drum intravilan - loc. Ozd - DS43, 226		S=17367 mp.

B+1. Judetul Mures – Domeniul Public - Consiliul Judetean Mures – drept de administrare

5. Operațiuni topo-cadastrale efectuate*: Măsurătorile s-au efectuat cu o statie GPS STONEX S9 III PLUS si o ruleta de 8 m. Metoda de lucru folosita este radierea punctelor. Lucrarea s-a realizat în Sistem STEREO 70.* Legarea la sistem s-a realizat prim metoda RTK. După extragerea datelor, atât prelucrarea lor cât și întocmirea planului de amplasament si delimitare a imobilului s-a realizat cu ajutorul computerului. Fiecare punct radiat sau intersecție de linii având coordonate, calculul suprafețelor s-a realizat prin metoda analitică. Punctele de limită sunt descrise în planul anexă. Suprafata imobilului masurat este de **74899 mp**. Delimitarea terenului apartinand drumului judetean DJ153F s-a facut in baza prevederilor Anexei nr. 1, Lit. a) din HG 43/1997 actualizata. Pentru aceasta s-au identificat si masurat toate elementele topografice ale drumului iar apoi s-au aplicat prevederile din Anexa 1.

Data întocmirii: 11.07.2016

Semnătura și ștampila

(persoană autorizată)

S.C. STEREO CAD S.R.L.

*) Se vor prezenta la solicitarea oficiului teritorial în format analogic si digital

MEMORIU TEHNIC

1. Adresa imobil: Loc. Bichis, o parte din drumul judetean DJ153F, extravilan, Com. Bichis, jud. Mures
2. Tipul lucrării: prima inscriere.
3. Scurtă prezentare a situației din teren: Punere la dispozitie de catre proprietar a HG 964/2002. Identificarea amplasamentului in teren impreuna cu proprietarul. Imobilul are ca vecini: la nord limita UAT, la sud paraul Nandra, iar la est si vest proprietati private. Amplasamentul drumului judetean DJ153F, se afla situat in extravilanul localitatii Bichis, Com. Bichis, jud. Mures.

Prezenta lucrare este o redepunere in urma incheierii de respingere nr. 5478/2016, eliberata de catre OCPI Mures, anexata prezentei documentatii.

4. Situația juridică a imobilului, conform **HG 964/2002** anexată:
Drumul Judetean 153F este identificat in baza HG 540/2000.

Imobilul se va inscrie in baza Art. 7, din HG nr. 43/1997 actualizata si HG 964/2002, Anexa nr. 1, nr. crt. 205, avand denumirea drumului : DJ 153F, traseul drumului: DJ107G - Nandra - Bichis - Ozd, cu lungimea reala de 9.360 km, din care in prezenta documentatie se inscrie lungimea masurata de 1978 m situata intre limita UAT la nord, iar la sud piraul Nandra, care reprezinta, conform delimitarilor realizate in baza Anexei 1 din HG 43/1997, suprafata de 24188 mp aflata in proprietatea publica a Judetului Mures, iar in baza Art. 22 din HG 43/1997 se va inscrie dreptul de administrare in favoarea Consiliului Judetean Mures.

Avand in vedere art. 87, alin (6) din Ordinul 700/2014, conform careia imobilele situate in extravilanul localitatilor in zonele care fac obiectul Legilor proprietatii identificarea nr. top. din cartea funciara veche nu este obligatorie, pentru segmentele de drum mai sus mentionate, situate in extravilanul loc. Atintis, nu s-a facut identificare.

Documentatia de prima inscriere depusa la OCPI Mures cu nr. de inregistrare 5478/2016 a fost respinsa intrucat s-au constatat existenta mai multor suprapuneri reale. Pentru a putea dispune de suprafetele neafectate de suprapuneri, in baza prevederilor Ordinului 700/2014, Art. 118, alin. (2) si a declaratiei autentice a reprezentatului legal al proprietarului propunem receptia documentiei de fata pentru intabularea dreptului de proprietate asupra segmentului de drum neafectat de suprapuneri

Documentatia de fata se incadreaza in prevederile Art. 307, alin. (1) din ordinul 700/2014.

Astfel situatia in CF va fi urmatoarea :

C.F. _____ a loc. Bichis
Loc. Bichis, DJ153F, extravilan

A+1. Nr. cad. _____ Suprafata totala = **24188 mp.**
1Dr: DJ 153F - drum extravilan - DCL 147, 149, **S=24188 mp.**

B+1. Judetul Mures – Domeniul Public - Consiliul Judetean Mures – drept de administrare

5. Operațiuni topo-cadastrale efectuate*: Măsurătorile s-au efectuat cu o statie GPS STONEX S9 III PLUS si o ruleta de 8 m. Metoda de lucru folosita este radierea punctelor. Lucrarea s-a realizat în Sistem STEREO 70.* Legarea la sistem s-a realizat prim metoda RTK. După extragerea datelor, atât prelucrarea lor cât și întocmirea planului de amplasament si delimitare a imobilului s-a realizat cu ajutorul computerului. Fiecare punct radiat sau intersecție de linii având coordonate, calculul suprafețelor s-a realizat prin metoda analitică. Punctele de limită sunt descrise în planul anexă. Suprafata imobilului masurat este de **24188 mp.** Delimitarea terenului apartinand drumului judetean DJ153F s-a facut in baza prevederilor Anexei nr. 1, Lit. a) din HG 43/1997 actualizata. Pentru aceasta s-au identificat si masurat toate elementele topografice ale drumului iar apoi s-au aplicat prevederile din Anexa 1.

Data întocmirii: 11.07.2016

Semnătura și ștampila
(persoană autorizată)
S.C. STEREO CAD S.R.L.

*) Se vor prezenta la solicitarea oficiului teritorial în format analogic si digital

MEMORIU TEHNIC

1. Adresa imobil: Loc. Bichis, o parte din drumul judetean DJ153F, jud. Mures
2. Tipul lucrării: prima inscriere.
3. Scurtă prezentare a situației din teren: Punere la dispozitie de catre proprietar a HG 964/2002. Identificarea amplasamentului in teren impreuna cu proprietarul.

Amplasamentul drumului judetean DJ153F din documentatia de fata se suprapune in intregime cu nr. cad. 50758 .

4. Situația juridică a imobilului :

Drumul Judetean DJ153F este identificat in baza HG 540/2000.

Imobilul se va inscrie in baza Art. 7, din HG nr. 43/1997 actualizata si HG 964/2002 in proprietatea publica a Judetului Mures, iar in baza Art. 22 din HG 43/1997 se va inscrie dreptul de administrare in favoarea Consiliului Judetean Mures.

Avand in vedere art. 87, alin (6) din Ordinul 700/2014, conform careia imobilele situate in extravilanul localitatilor in zonele care fac obiectul Legilor proprietatii identificarea nr. top. din cartea funciara veche nu este obligatorie, pentru segmentele de drum mai sus mentionate, situate in extravilanul loc. Bichis, nu s-a facut identificare.

In urma realizarii masuratorilor la fata locului si suprapunerii geometriei obtinute peste informatiile obtinute de la OCPI Mures in baza P.V., am constat existenta mai multor suprapuneri. Prin urmare documentatia cadastrala anterioara cu nr. de inreg. 5478 a fost respinsa de catre OCPI Mures, iar in temeiul prevederilor art. 118, alin. 2 din Ordinul Directorului ANCPI nr. 700/2014 actualizat se inregistreaza la OCPI Mures o documentatie cadastrala pentru sectoarele neafectate de suprapuneri si cate o documentatie pentru fiecare suprafata afectata de suprapuneri. Documentatia de fata se suprapune in intregime cu nr. cad. 50758 .

Astfel situatia in CF va fi urmatoarea :

C.F. _____ a loc. Bichis

Loc. Bichis, extravilan

A1. Nr. cad. _____ DJ 153F - drum 8 mp.

B+1. Judetul Mures – Domeniul Public - Consiliul Judetean Mures – drept de administrare

Documentatia de fata se va respinge in temeiul alin. 2 art. 118 din Ordinul Directorului ANCPI nr. 700/2014 actualizat

5. Operațiuni topo-cadastrale efectuate*: Masuratorile s-au efectuat cu o statie totala leica TS06, o statie GPS STONEX S9 III PLUS si o ruleta de 8 m. Metoda de lucru utilizata in cadrul masuratorilor efectuate cu statia totala este drumuirea sprijinta la capete. Legarea la sistemul national de coordonate s-a realizat prin metoda RTK, prin stationarea punctelor de capat a drumuirilor si pentru verificare, stationarea statiilor intermediare. Ridicarea detaliilor s-a realizat prin metoda radierii punctelor de detaliu. Lucrarea s-a realizat în Sistem STEREO 70. După extragerea datelor, atât prelucrarea lor cât și întocmirea planului de amplasament si delimitare a imobilului s-au realizat cu ajutorul computerului. Fiecare punct radiat sau intersecție de linii având coordonate, calculul suprafețelor s-a realizat prin metoda analitică. Punctele de limită sunt descrise în planul anexă. Suprafata imobilului masurat este de 8 mp. Delimitarea terenului apartinand drumului judetean DJ151B s-a facut in baza prevederilor Anexei nr. 1, Lit. a) din HG 43/1997 actualizata. Pentru aceasta s-au identificat si masurat toate elementele topografice ale drumului iar apoi s-au aplicat prevederile din Anexa 1.

Data întocmirii: 25.10.2016

Semnătura și ștampila
(persoană autorizată)
S.C. STEREO CAD S.R.L.

MEMORIU TEHNIC

1. Adresa imobil: Loc. Bichis, o parte din drumul judetean DJ153F, jud. Mures
2. Tipul lucrării: prima inscriere.
3. Scurtă prezentare a situației din teren: Punere la dispozitie de catre proprietar a HG 964/2002. Identificarea amplasamentului in teren impreuna cu proprietarul.

Amplasamentul drumului judetean DJ153F din documentatia de fata se suprapune in intregime cu nr. cad. 50764 .

4. Situația juridică a imobilului :

Drumul Judetean DJ153F este identificat in baza HG 540/2000.

Imobilul se va inscrie in baza Art. 7, din HG nr. 43/1997 actualizata si HG 964/2002 in proprietatea publica a Judetului Mures, iar in baza Art. 22 din HG 43/1997 se va inscrie dreptul de administrare in favoarea Consiliului Judetean Mures.

Avand in vedere art. 87, alin (6) din Ordinul 700/2014, conform careia imobilele situate in extravilanul localitatilor in zonele care fac obiectul Legilor proprietatii identificarea nr. top. din cartea funciara veche nu este obligatorie, pentru segmentele de drum mai sus mentionate, situate in extravilanul loc. Bichis, nu s-a facut identificare.

In urma realizarii masuratorilor la fata locului si suprapunerii geometriei obtinute peste informatiile obtinute de la OCPI Mures in baza P.V., am constat existenta mai multor suprapuneri. Prin urmare documentatia cadastrala anterioara cu nr. de inreg. 5478 a fost respinsa de catre OCPI Mures, iar in temeiul prevederilor art. 118, alin. 2 din Ordinul Directorului ANCPI nr. 700/2014 actualizat se inregistreaza la OCPI Mures o documentatie cadastrala pentru sectoarele neafectate de suprapuneri si cate o documentatie pentru fiecare suprafata afectata de suprapuneri. Documentatia de fata se suprapune in intregime cu nr. cad. 50764 .

Astfel situatia in CF va fi urmatoarea :

C.F. _____ a loc. Bichis

Loc. Bichis, extravilan

A1. Nr. cad. _____ DJ 153F - drum 23 mp.

B+1. Judetul Mures – Domeniul Public - Consiliul Judetean Mures – drept de administrare

Documentatia de fata se va respinge in temeiul alin. 2 art. 118 din Ordinul Directorului ANCPI nr. 700/2014 actualizat

5. Operațiuni topo-cadastrale efectuate*: Masuratorile s-au efectuat cu o statie totala leica TS06, o statie GPS STONEX S9 III PLUS si o ruleta de 8 m. Metoda de lucru utilizata in cadrul masuratorilor efectuate cu statia totala este drumuirea sprijinta la capete. Legarea la sistemul national de coordonate s-a realizat prin metoda RTK, prin stationarea punctelor de capat a drumuirilor si pentru verificare, stationarea statiilor intermediare. Ridicarea detaliilor s-a realizat prin metoda radierii punctelor de detaliu. Lucrarea s-a realizat în Sistem STEREO 70. După extragerea datelor, atât prelucrarea lor cât și întocmirea planului de amplasament si delimitare a imobilului s-au realizat cu ajutorul computerului. Fiecare punct radiat sau intersecție de linii având coordonate, calculul suprafețelor s-a realizat prin metoda analitică. Punctele de limită sunt descrise în planul anexă. Suprafata imobilului masurat este de 23 mp. Delimitarea terenului apartinand drumului judetean DJ151B s-a facut in baza prevederilor Anexei nr. 1, Lit. a) din HG 43/1997 actualizata. Pentru aceasta s-au identificat si masurat toate elementele topografice ale drumului iar apoi s-au aplicat prevederile din Anexa 1.

Data întocmirii: 25.10.2016

Semnătura și ștampila
(persoană autorizată)
S.C. STEREO CAD S.R.L.

MEMORIU TEHNIC

1. Adresa imobil: Loc. Bichis, o parte din drumul judetean DJ153F, jud. Mures
2. Tipul lucrării: prima inscriere.
3. Scurtă prezentare a situației din teren: Punere la dispozitie de catre proprietar a HG 964/2002. Identificarea amplasamentului in teren impreuna cu proprietarul.

Amplasamentul drumului judetean DJ153F din documentatia de fata se suprapune in intregime cu nr. cad. 50765 .

4. Situația juridică a imobilului :

Drumul Judetean DJ153F este identificat in baza HG 540/2000.

Imobilul se va inscrie in baza Art. 7, din HG nr. 43/1997 actualizata si HG 964/2002 in proprietatea publica a Judetului Mures, iar in baza Art. 22 din HG 43/1997 se va inscrie dreptul de administrare in favoarea Consiliului Judetean Mures.

Avand in vedere art. 87, alin (6) din Ordinul 700/2014, conform careia imobilele situate in extravilanul localitatilor in zonele care fac obiectul Legilor proprietatii identificarea nr. top. din cartea funciara veche nu este obligatorie, pentru segmentele de drum mai sus mentionate, situate in extravilanul loc. Bichis, nu s-a facut identificare.

In urma realizarii masuratorilor la fata locului si suprapunerii geometriei obtinute peste informatiile obtinute de la OCPI Mures in baza P.V., am constat existenta mai multor suprapuneri. Prin urmare documentatia cadastrala anterioara cu nr. de inreg. 5478 a fost respinsa de catre OCPI Mures, iar in temeiul prevederilor art. 118, alin. 2 din Ordinul Directorului ANCPI nr. 700/2014 actualizat se inregistreaza la OCPI Mures o documentatie cadastrala pentru sectoarele neafectate de suprapuneri si cate o documentatie pentru fiecare suprafata afectata de suprapuneri. Documentatia de fata se suprapune in intregime cu nr. cad. 50765 .

Astfel situatia in CF va fi urmatoarea :

C.F. _____ a loc. Bichis

Loc. Bichis, extravilan

A1. Nr. cad. _____ DJ 153F - drum 60 mp.

B+1. Judetul Mures – Domeniul Public - Consiliul Judetean Mures – drept de administrare

Documentatia de fata se va respinge in temeiul alin. 2 art. 118 din Ordinul Directorului ANCPI nr. 700/2014 actualizat

5. Operațiuni topo-cadastrale efectuate*: Masuratorile s-au efectuat cu o statie totala leica TS06, o statie GPS STONEX S9 III PLUS si o ruleta de 8 m. Metoda de lucru utilizata in cadrul masuratorilor efectuate cu statia totala este drumuirea sprijinta la capete. Legarea la sistemul national de coordonate s-a realizat prin metoda RTK, prin stationarea punctelor de capat a drumuirilor si pentru verificare, stationarea statiilor intermediare. Ridicarea detaliilor s-a realizat prin metoda radierii punctelor de detaliu. Lucrarea s-a realizat în Sistem STEREO 70. După extragerea datelor, atât prelucrarea lor cât și întocmirea planului de amplasament si delimitare a imobilului s-au realizat cu ajutorul computerului. Fiecare punct radiat sau intersecție de linii având coordonate, calculul suprafețelor s-a realizat prin metoda analitică. Punctele de limită sunt descrise în planul anexă. Suprafata imobilului masurat este de 60 mp. Delimitarea terenului apartinand drumului judetean DJ151B s-a facut in baza prevederilor Anexei nr. 1, Lit. a) din HG 43/1997 actualizata. Pentru aceasta s-au identificat si masurat toate elementele topografice ale drumului iar apoi s-au aplicat prevederile din Anexa 1.

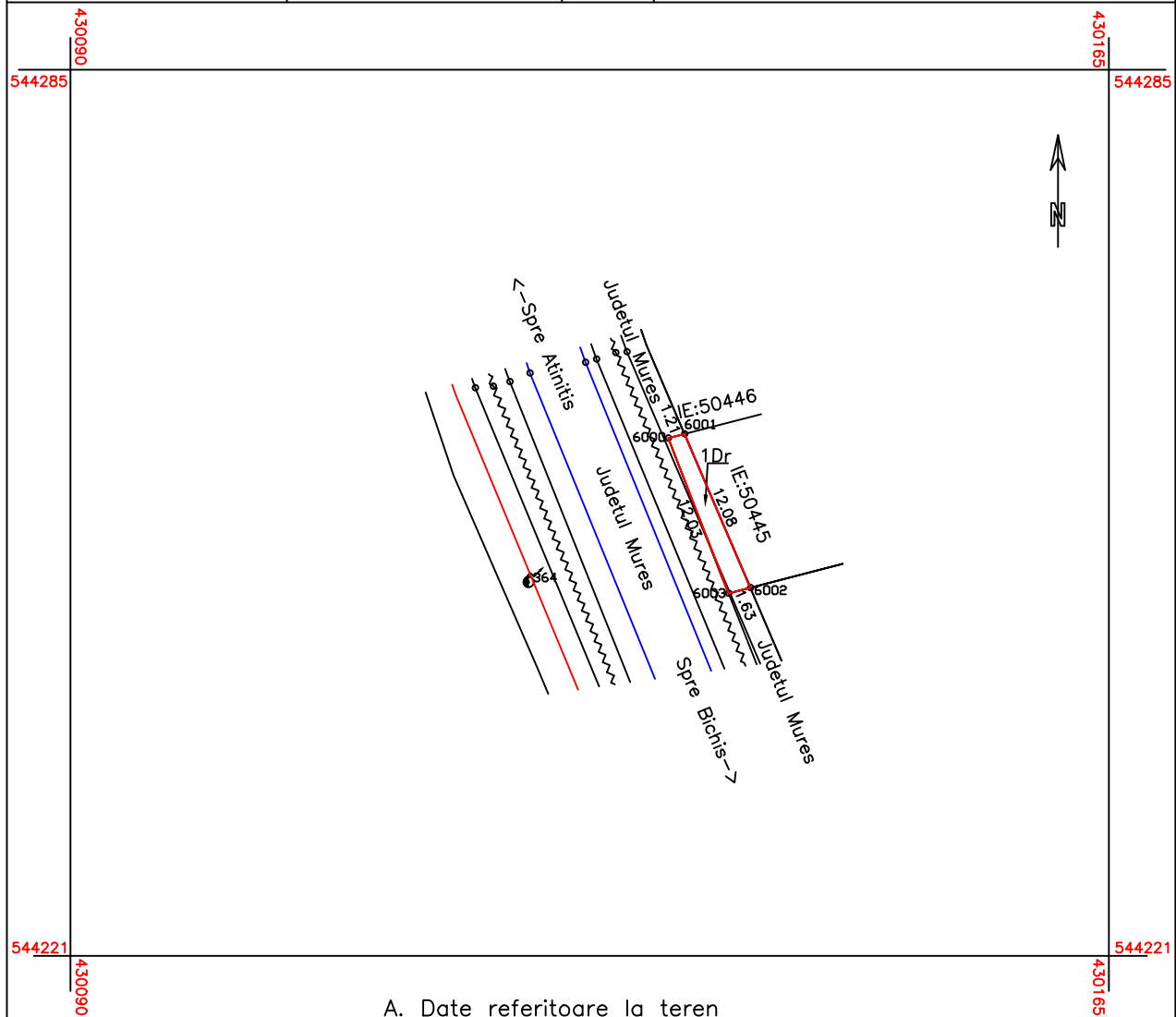
Data întocmirii: 25.10.2016

Semnătura și ștampila
(persoană autorizată)
S.C. STEREO CAD S.R.L.

PLAN DE AMPLASAMENT SI DELIMITARE A IMOBILULUI

scara 1:500

Nr. Cadastral	Suprafata masurata	Adresa imobilului	
	17 mp	loc. Bichis, drum extravilan.	
Cartea Funciara nr.		UAT	Bichis



A. Date referitoare la teren

Nr. parcela	Categoria de folosinta	Suprafata (mp.)	Mentiuni
1.	Dr	17	teren neimprejmuit.
Total		17	

B. Date referitoare la constructii

Cod constr.	Destinatia	Suprafata construita la sol (mp)	Mentiuni
Total			

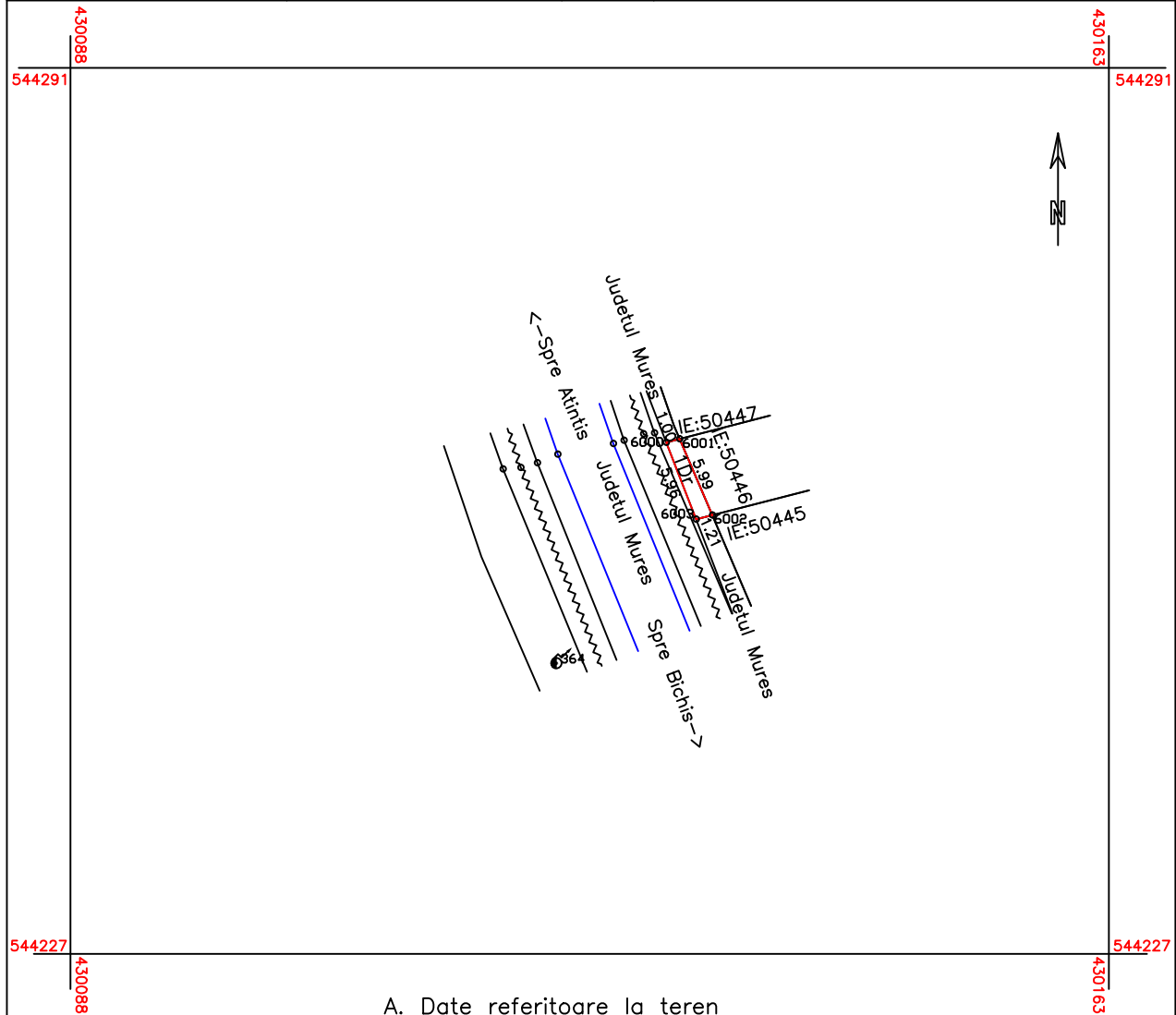
Suprafata totala masurata=17 mp.
Suprafata din act=17 mp.

<p>Executant S.C. STEREO CAD S.R.L. Roman Vasile</p> <p>Confirm executarea masuratorilor la teren, corectitudinea intocmirii documentatiei cadastrale si corespondenta acestora cu realitatea din teren</p> <p>Stampila si semnatura</p> <p>Data 05.08.2016</p>	<p>Inspector</p> <p>Confirm introducerea imobilului in baza de date integrata si atribuirea numarului cadastral</p> <p>Semnatura si parafa</p> <p>Data</p> <p>Stampila BCPI</p>
---	---

PLAN DE AMPLASAMENT SI DELIMITARE A IMOBILULUI

scara 1:500

Nr. Cadastral	Suprafata masurata	Adresa imobilului	
	7 mp	loc. Bichis, drum extravilan	
Cartea Funciara nr.		UAT	Bichis



A. Date referitoare la teren

Nr. parcela	Categoria de folosinta	Suprafata (mp.)	Mentiuni
1.	Dr	7	teren neimprejmuit
Total		7	

B. Date referitoare la constructii

Cod constr.	Destinatia	Suprafata construita la sol (mp)	Mentiuni
Total			

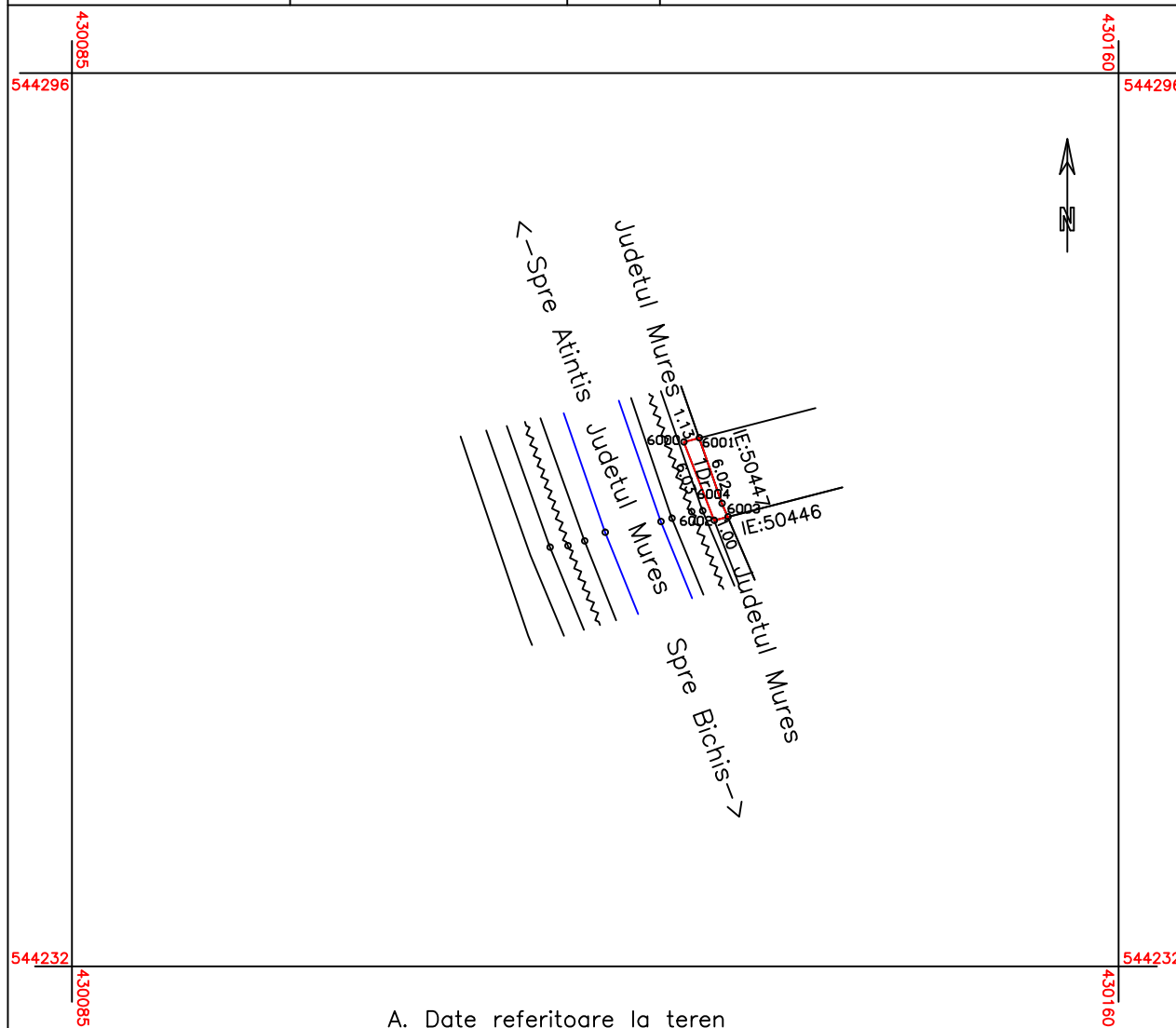
Suprafata totala masurata=7 mp.
Suprafata din act=7 mp.

<p>Executant S.C. STEREO CAD S.R.L. Roman Vasile</p> <p>Confirm executarea masuratorilor la teren, corectitudinea intocmirii documentatiei cadastrale si corespondenta acestora cu realitatea din teren</p> <p>Stampila si semnatura</p> <p>Data 05.08.2016</p>	<p>Inspector</p> <p>Confirm introducerea imobilului in baza de date integrata si atribuirea numarului cadastral</p> <p>Semnatura si parafa</p> <p>Data</p> <p>Stampila BCPI</p>
---	---

PLAN DE AMPLASAMENT SI DELIMITARE A IMOBILULUI

scara 1:500

Nr. Cadastral	Suprafata masurata	Adresa imobilului	
	6 mp	loc. Bichis, drum extravilan	
Cartea Funciara nr.		UAT	Bichis



A. Date referitoare la teren

Nr. parcela	Categoria de folosinta	Suprafata (mp.)	Mentiuni
1.	Dr	6	teren neimprejmuit
Total		6	

B. Date referitoare la constructii

Cod constr.	Destinatia	Suprafata construita la sol (mp)	Mentiuni
Total			

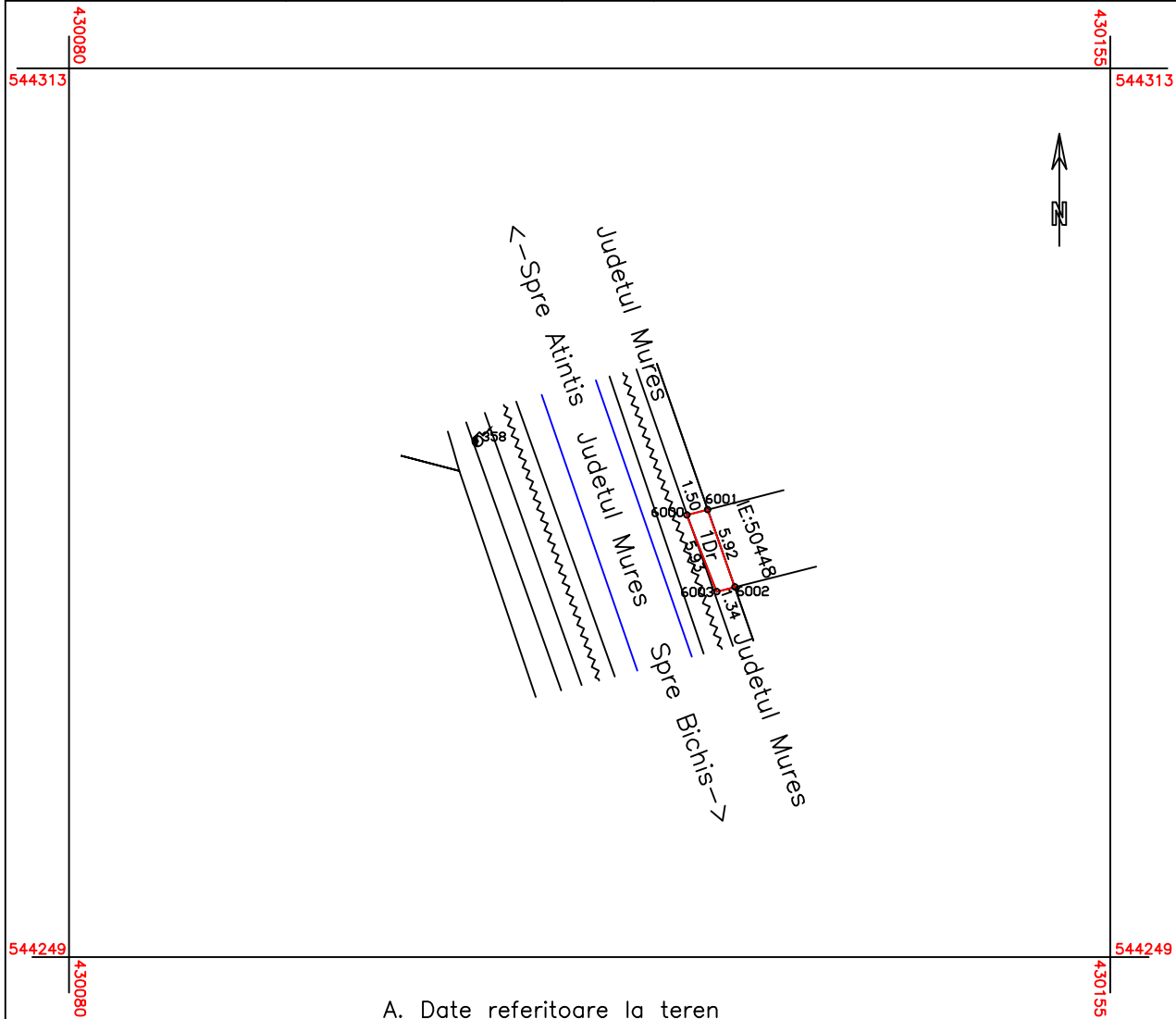
Suprafata totala masurata=6 mp.
Suprafata din act=6 mp.

Executant S.C. STEREO CAD S.R.L. Roman Vasile Confirm executarea masuratorilor la teren, corectitudinea intocmirii documentatiei cadastrale si corespondenta acestora cu realitatea din teren Stampila si semnatura Data 05.08.2016	Inspector Confirm introducerea imobilului in baza de date integrata si atribuirea numarului cadastral Semnatura si parafa Data Stampila BCPI
---	--

PLAN DE AMPLASAMENT SI DELIMITARE A IMOBILULUI

scara 1:500

Nr. Cadastral	Suprafata masurata	Adresa imobilului	
	9 mp	loc. Bichis, teren exrtavilan	
Cartea Funciara nr.		UAT	Bichis



A. Date referitoare la teren

Nr. parcela	Categoria de folosinta	Suprafata (mp.)	Mentiuni
1.	Dr	9	teren neimprejmuit
Total		9	

B. Date referitoare la constructii

Cod constr.	Destinatia	Suprafata construita la sol (mp)	Mentiuni
Total			

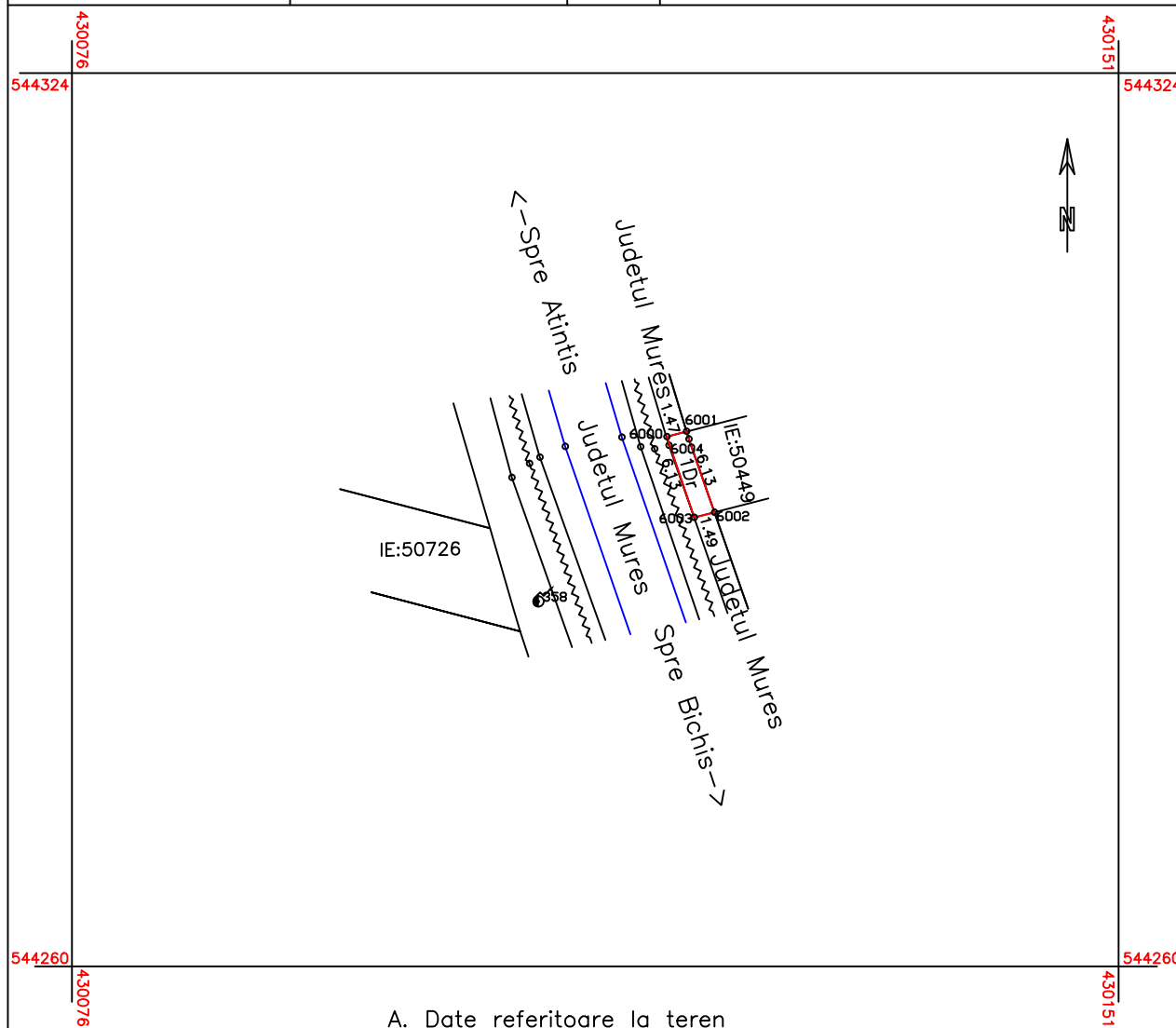
Suprafata totala masurata=9 mp.
Suprafata din act=9 mp.

Executant S.C. STEREO CAD S.R.L. Roman Vasile Confirm executarea masuratorilor la teren, corectitudinea intocmirii documentatiei cadastrale si corespondenta acesteia cu realitatea din teren Stampila si semnatura Data 05.08.2016	Inspector Confirm introducerea imobilului in baza de date integrata si atribuirea numarului cadastral Semnatura si parafa Data Stampila BCPI
---	---

PLAN DE AMPLASAMENT SI DELIMITARE A IMOBILULUI

scara 1:500

Nr. Cadastral	Suprafata masurata	Adresa imobilului	
	9 mp	loc. Bichis, teren extravilan	
Cartea Funciara nr.		UAT	Bichis



A. Date referitoare la teren

Nr. parcela	Categoria de folosinta	Suprafata (mp.)	Mentiuni
1.	Dr	9	teren neimprejmuit
Total		9	

B. Date referitoare la constructii

Cod constr.	Destinatia	Suprafata construita la sol (mp)	Mentiuni
Total			

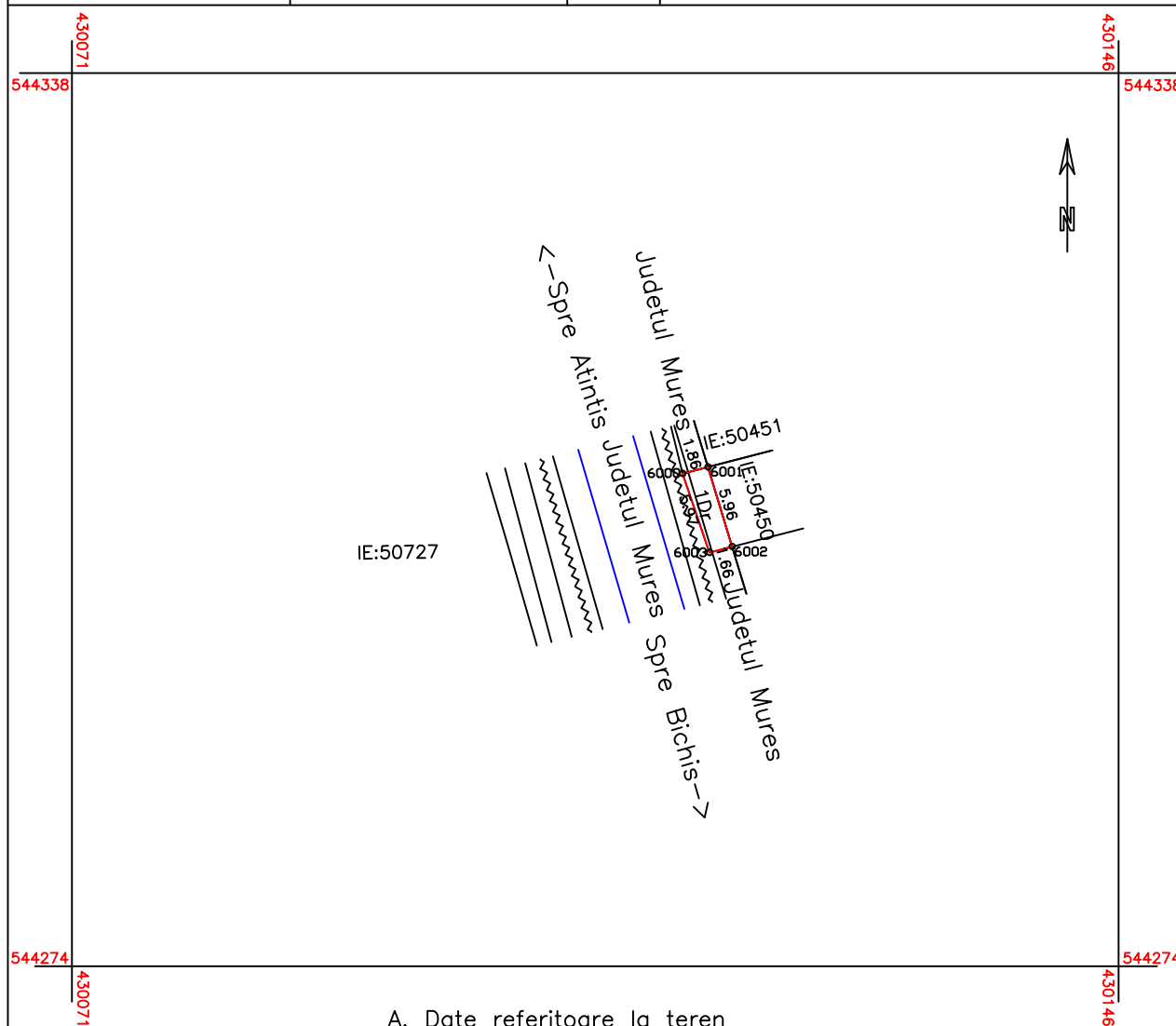
Suprafata totala masurata=9 mp.
Suprafata din act=9 mp.

<p>Executant S.C. STEREO CAD S.R.L. Roman Vasile</p> <p>Confirm executarea masuratorilor la teren, corectitudinea intocmirii documentatiei cadastrale si corespondenta acestora cu realitatea din teren</p> <p>Stampila si semnatura</p> <p>Data 05.08.2016</p>	<p>Inspector</p> <p>Confirm introducerea imobilului in baza de date integrata si atribuirea numarului cadastral</p> <p>Semnatura si parafa</p> <p>Data</p> <p>Stampila BCPI</p>
---	---

PLAN DE AMPLASAMENT SI DELIMITARE A IMOBILULUI

scara 1:500

Nr. Cadastral	Suprafata masurata	Adresa imobilului	
	10 mp	loc. Bichis, teren extravilan	
Cartea Funciara nr.		UAT	Bichis



A. Date referitoare la teren

Nr. parcela	Categoria de folosinta	Suprafata (mp.)	Mentiuni
1.	Dr	10	teren neimprejmuit
Total		10	

B. Date referitoare la constructii

Cod constr.	Destinatia	Suprafata construita la sol (mp)	Mentiuni
Total			

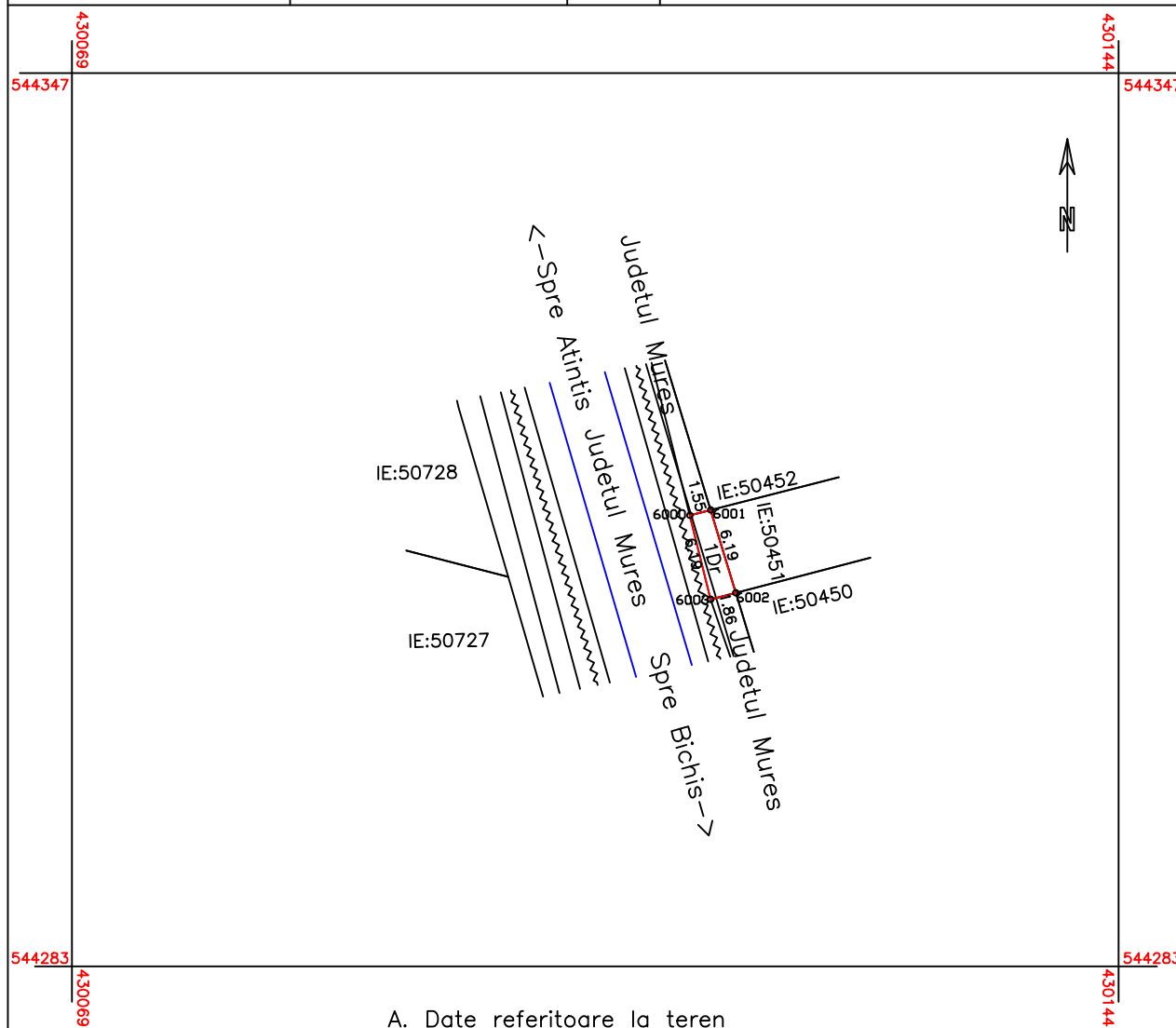
Suprafata totala masurata=10 mp.
Suprafata din act=10 mp.

<p>Executant S.C. STEREO CAD S.R.L. Roman Vasile</p> <p>Confirm executarea masuratorilor la teren, corectitudinea intocmirii documentatiei cadastrale si corespondenta acestora cu realitatea din teren</p> <p>Stampila si semnatura</p> <p>Data 05.08.2016</p>	<p>Inspector</p> <p>Confirm introducerea imobilului in baza de date integrata si atribuirea numarului cadastral</p> <p>Semnatura si parafa</p> <p>Data</p> <p>Stampila BCPI</p>
---	---

PLAN DE AMPLASAMENT SI DELIMITARE A IMOBILULUI

scara 1:500

Nr. Cadastral	Suprafata masurata	Adresa imobilului	
	11 mp	loc. Bichis, teren extravilan	
Cartea Funciara nr.		UAT	Bichis



A. Date referitoare la teren

Nr. parcela	Categoria de folosinta	Suprafata (mp.)	Mentiuni
1.	Dr	11	teren neimprejmuit
Total		11	

B. Date referitoare la constructii

Cod constr.	Destinatia	Suprafata construita la sol (mp)	Mentiuni
Total			

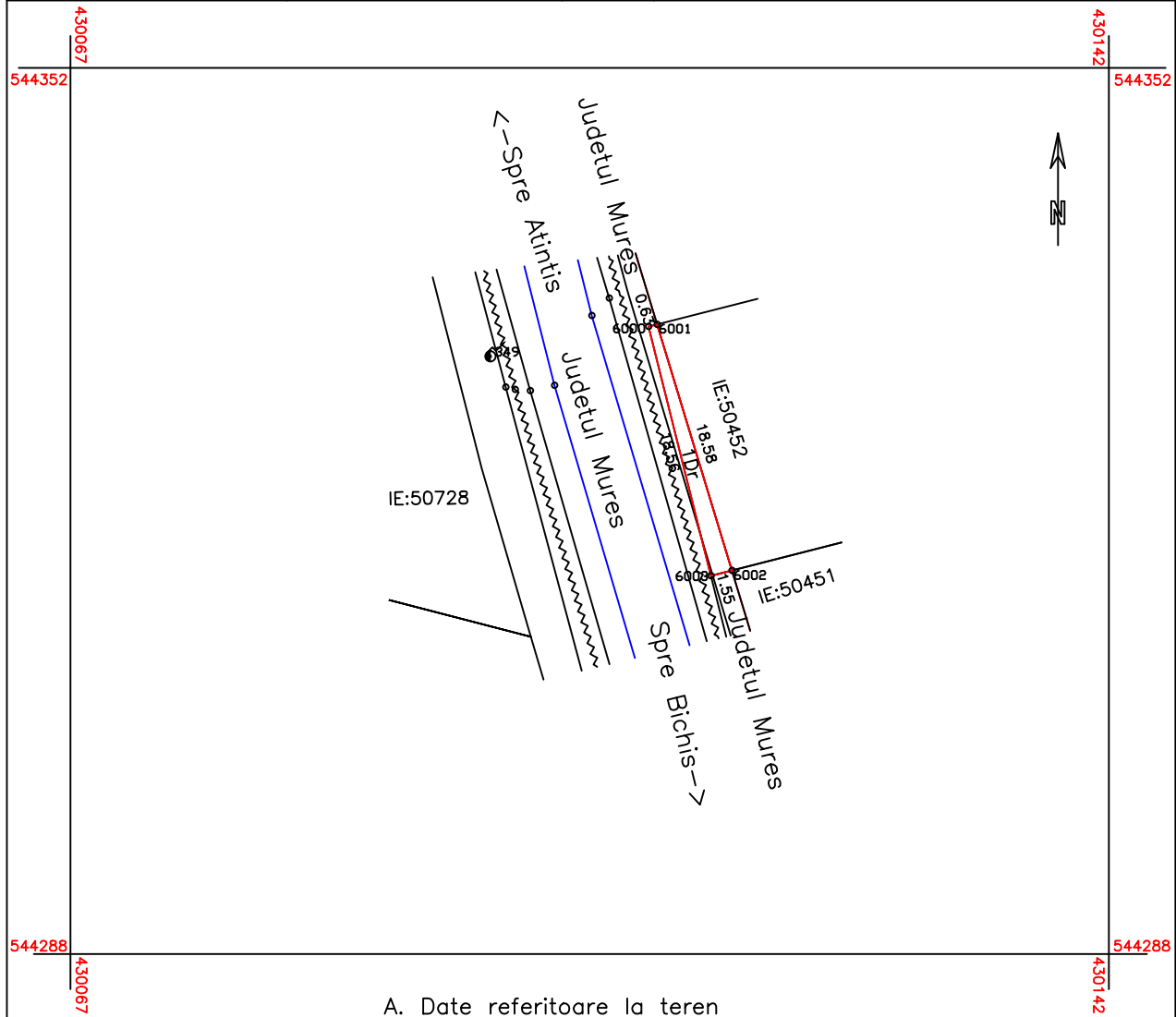
Suprafata totala masurata=11 mp.
Suprafata din act=11 mp.

Executant S.C. STEREO CAD S.R.L. Roman Vasile Confirm executarea masuratorilor la teren, corectitudinea intocmirii documentatiei cadastrale si corespondenta acesteia cu realitatea din teren Stampila si semnatura Data 05.08.2016	Inspector Confirm introducerea imobilului in baza de date integrata si atribuirea numarului cadastral Semnatura si parafa Data Stampila BCPI
---	--

PLAN DE AMPLASAMENT SI DELIMITARE A IMOBILULUI

scara 1:500

Nr. Cadastral	Suprafata masurata	Adresa imobilului	
	20 mp	loc. Bichis, teren extravilan	
Cartea Funciara nr.		UAT	Bichis



A. Date referitoare la teren

Nr. parcela	Categoria de folosinta	Suprafata (mp.)	Mentiuni
1.	Dr	20	teren neimprejmuit
Total		20	

B. Date referitoare la constructii

Cod constr.	Destinatia	Suprafata construita la sol (mp)	Mentiuni
Total			

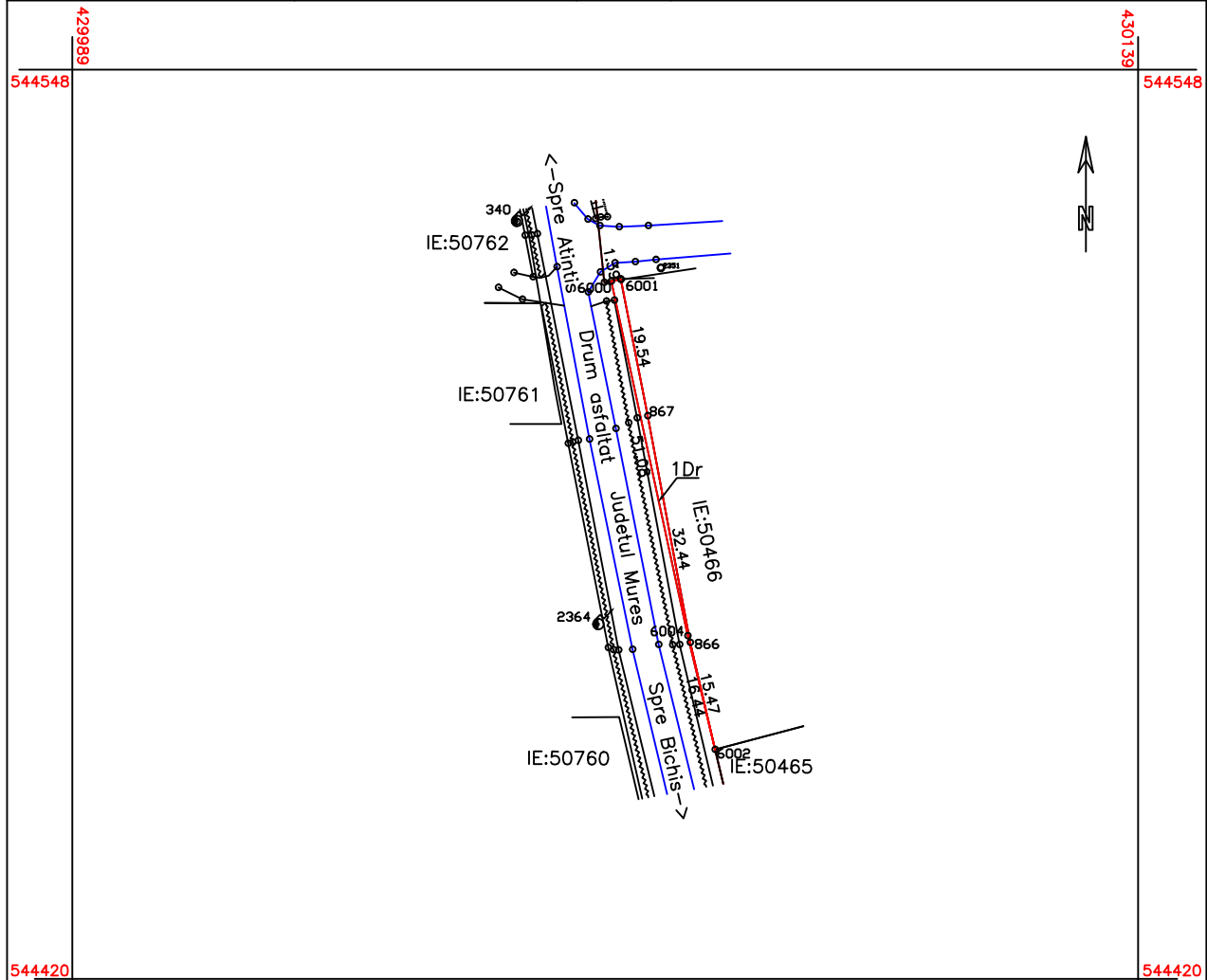
Suprafata totala masurata=20 mp.
Suprafata din act=20 mp.

Executant S.C. STEREO CAD S.R.L. Roman Vasile Confirm executarea masuratorilor la teren, corectitudinea intocmirii documentatiei cadastrale si corespondenta acestora cu realitatea din teren Stampila si semnatura Data 05.08.2016	Inspector Confirm introducerea imobilului in baza de date integrata si atribuirea numarului cadastral Semnatura si parafa Data Stampila BCPI
---	---

PLAN DE AMPLASAMENT SI DELIMITARE A IMOBILULUI

scara 1:1000

Nr. Cadastral	Suprafata masurata	Adresa imobilului	
	43 mp	loc. Bichis, teren extravilan	
Cartea Funciara nr.		UAT	Bichis



A. Date referitoare la teren

Nr. parcela	Categoria de folosinta	Suprafata (mp.)	Mentiuni
1.	Dr	43	teren neimprejmuit
Total		43	

B. Date referitoare la constructii

Cod constr.	Destinatia	Suprafata construita la sol (mp)	Mentiuni
Total			

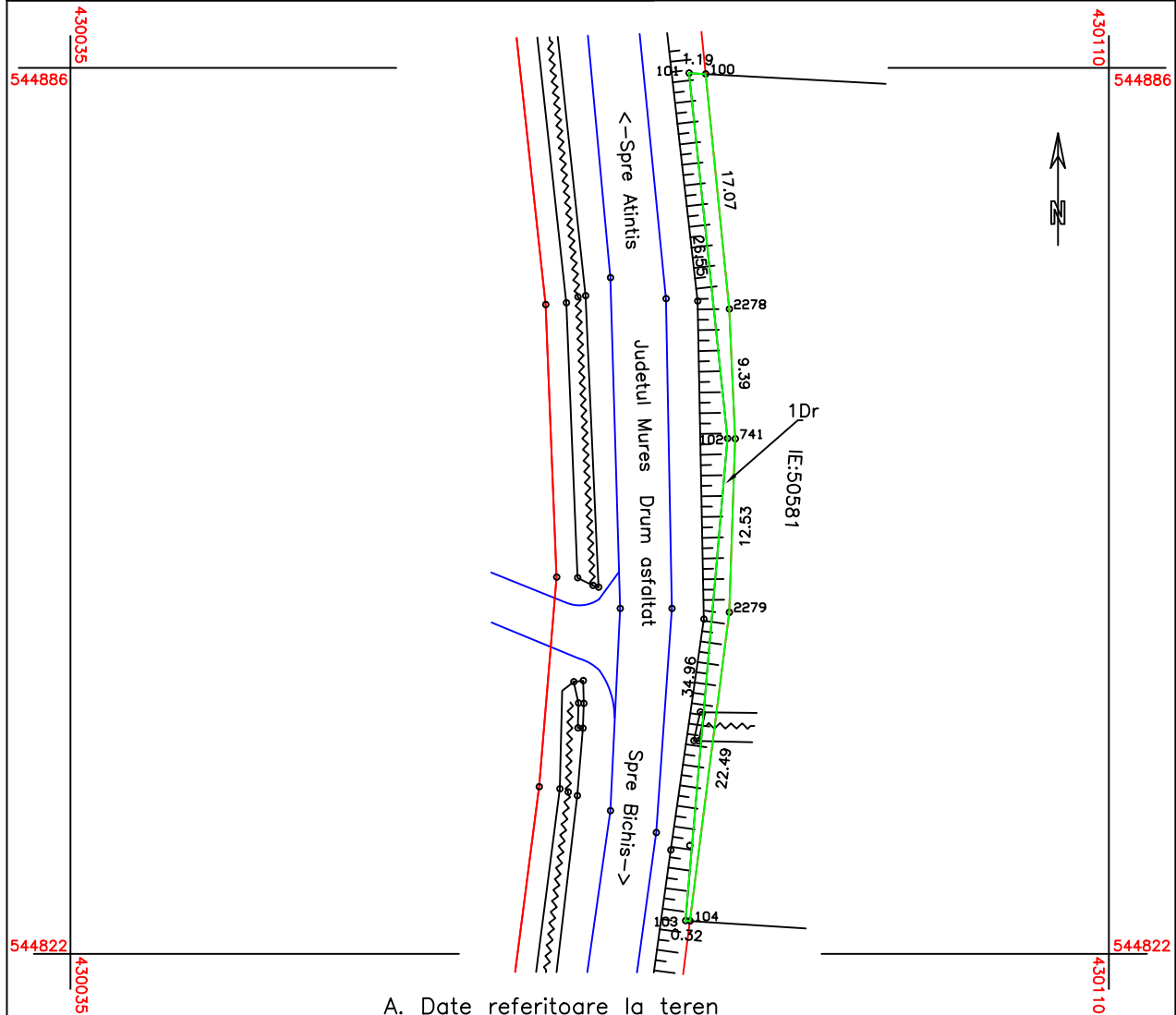
Suprafata totala masurata=43 mp.
Suprafata din act=43 mp.

<p>Executant S.C. STEREO CAD S.R.L. Roman Vasile</p> <p>Confirm executarea masuratorilor la teren, corectitudinea intocmirii documentatiei cadastrale si corespondenta acestora cu realitatea din teren</p> <p>Stampila si semnatura</p> <p>Data 05.08.2016</p>	<p>Inspector</p> <p>Confirm introducerea imobilului in baza de date integrata si atribuirea numarului cadastral</p> <p>Semnatura si parafa</p> <p>Data</p> <p>Stampila BCPI</p>
---	---

PLAN DE AMPLASAMENT SI DELIMITARE A IMOBILULUI

scara 1:500

Nr. Cadastral	Suprafata masurata	Adresa imobilului	
	56 mp	loc. Atintis, drum extravilan.	
Cartea Funciara nr.		UAT	Atintis



A. Date referitoare la teren

Nr. parcela	Categoria de folosinta	Suprafata (mp.)	Mentiuni
1.	Dr	56	teren neimprejmuit.
Total		56	

B. Date referitoare la constructii

Cod constr.	Destinatia	Suprafata construita la sol (mp)	Mentiuni
Total			

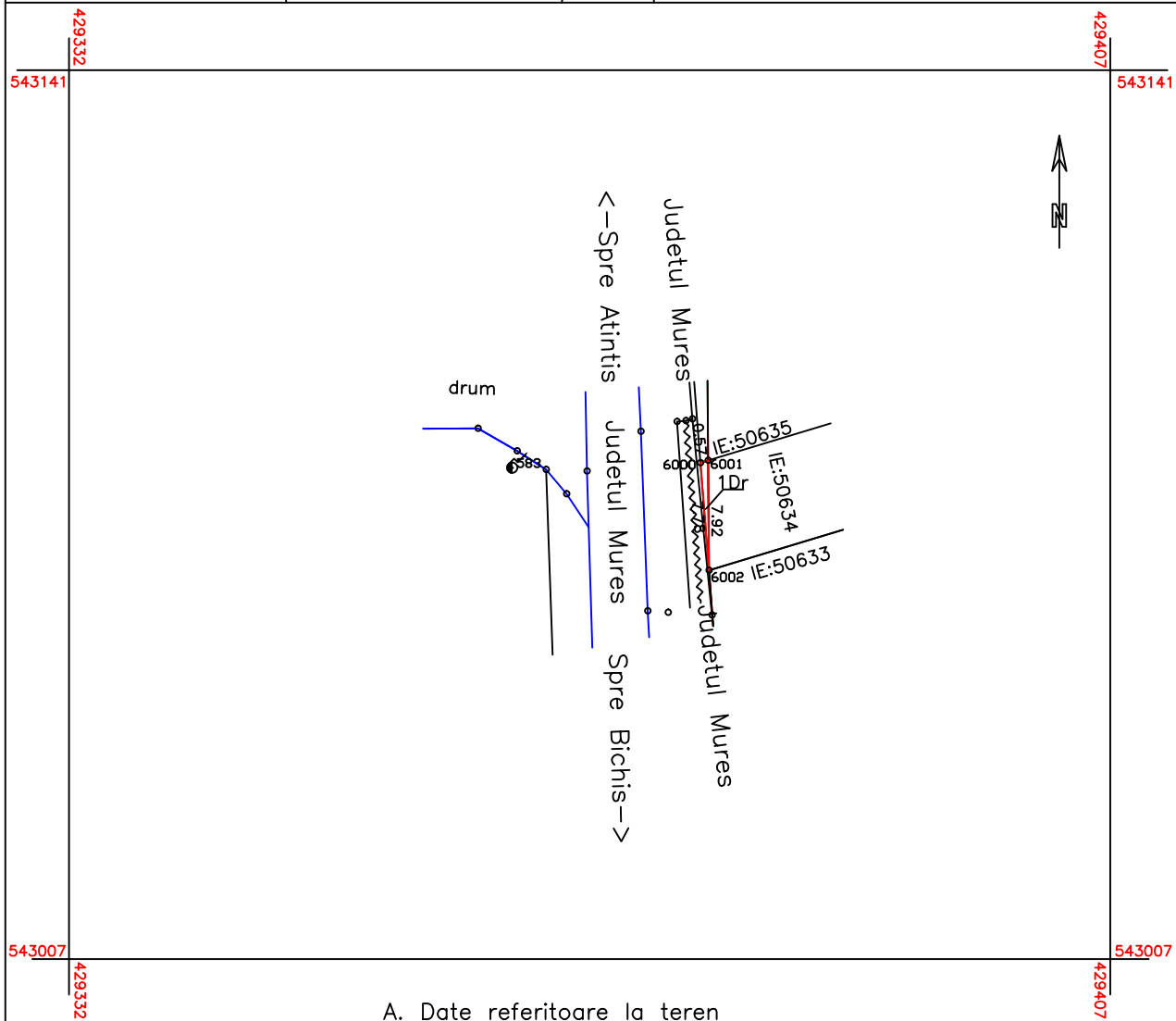
Suprafata totala masurata=56 mp.
Suprafata din act=56 mp.

Executant S.C. STEREO CAD S.R.L. Roman Vasile Confirm executarea masuratorilor la teren, corectitudinea intocmirii documentatiei cadastrale si corespondenta acestora cu realitatea din teren Stampila si semnatura Data 26.10.2016	Inspector Confirm introducerea imobilului in baza de date integrata si atribuirea numarului cadastral Semnatura si parafa Data Stampila BCPI
---	--

PLAN DE AMPLASAMENT SI DELIMITARE A IMOBILULUI

scara 1:500

Nr. Cadastral	Suprafata masurata	Adresa imobilului	
	2 mp	loc. Bichis, teren extravilan	
Cartea Funciara nr.		UAT	Bichis



A. Date referitoare la teren

Nr. parcela	Categoria de folosinta	Suprafata (mp.)	Mentiuni
1.	Dr	2	teren neimprejmuit
Total		2	

B. Date referitoare la constructii

Cod constr.	Destinatia	Suprafata construita la sol (mp)	Mentiuni
Total			

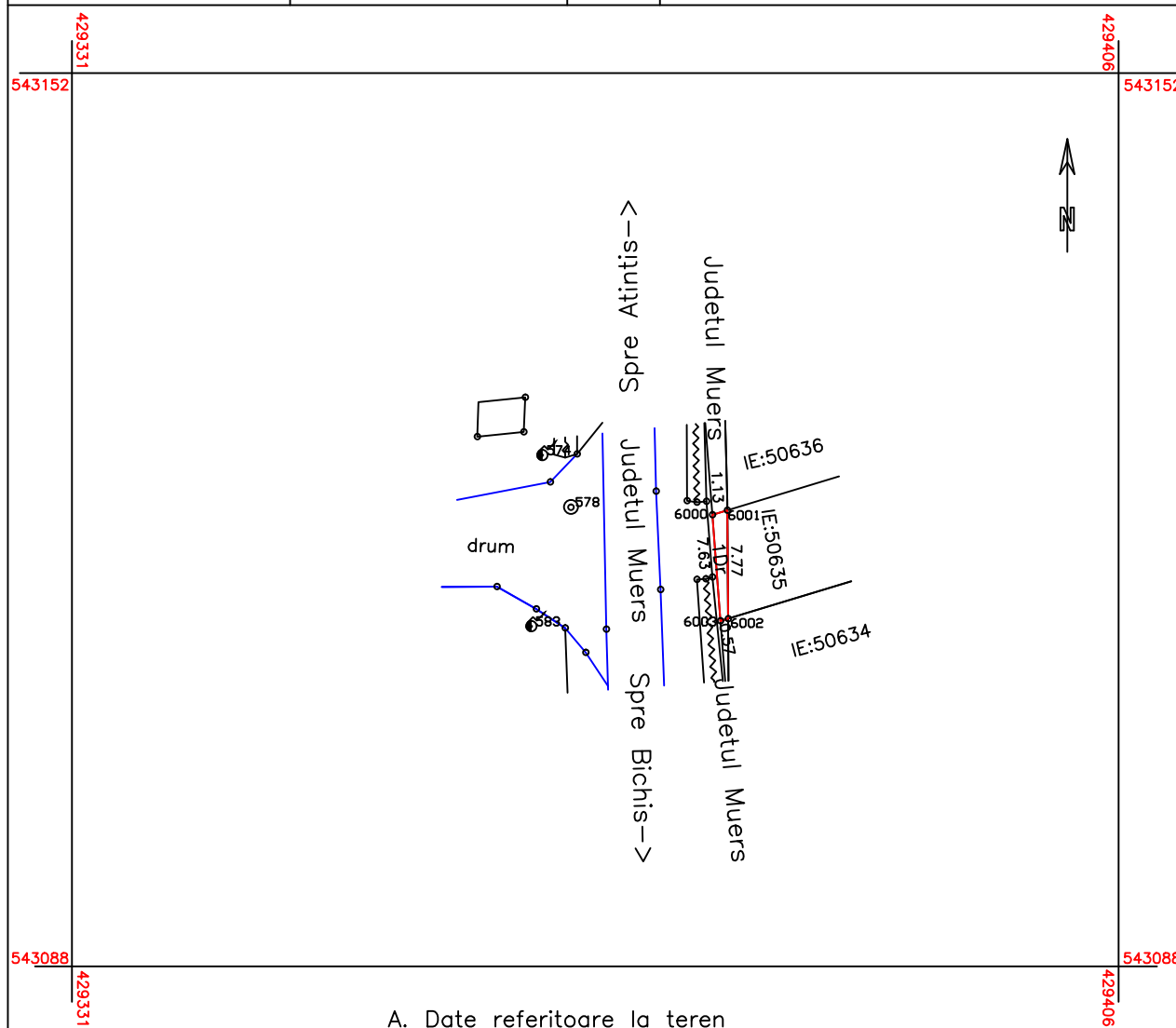
Suprafata totala masurata=2 mp.
Suprafata din act=2 mp.

Executant S.C. STEREO CAD S.R.L. Roman Vasile Confirm executarea masuratorilor la teren, corectitudinea intocmirii documentatiei cadastrale si corespondenta acestora cu realitatea din teren Stampila si semnatura Data 05.08.2016	Inspector Confirm introducerea imobilului in baza de date integrata si atribuirea numarului cadastral Semnatura si parafa Data Stampila BCPI
---	--

PLAN DE AMPLASAMENT SI DELIMITARE A IMOBILULUI

scara 1:500

Nr. Cadastral	Suprafata masurata	Adresa imobilului	
	6 mp	loc. Bichis, drum extravilan	
Cartea Funciara nr.		UAT	Bichis



A. Date referitoare la teren

Nr. parcela	Categoria de folosinta	Suprafata (mp.)	Mentiuni
1.	Dr	6	teren neimprejmuit
Total		6	

B. Date referitoare la constructii

Cod constr.	Destinatia	Suprafata construita la sol (mp)	Mentiuni
Total			

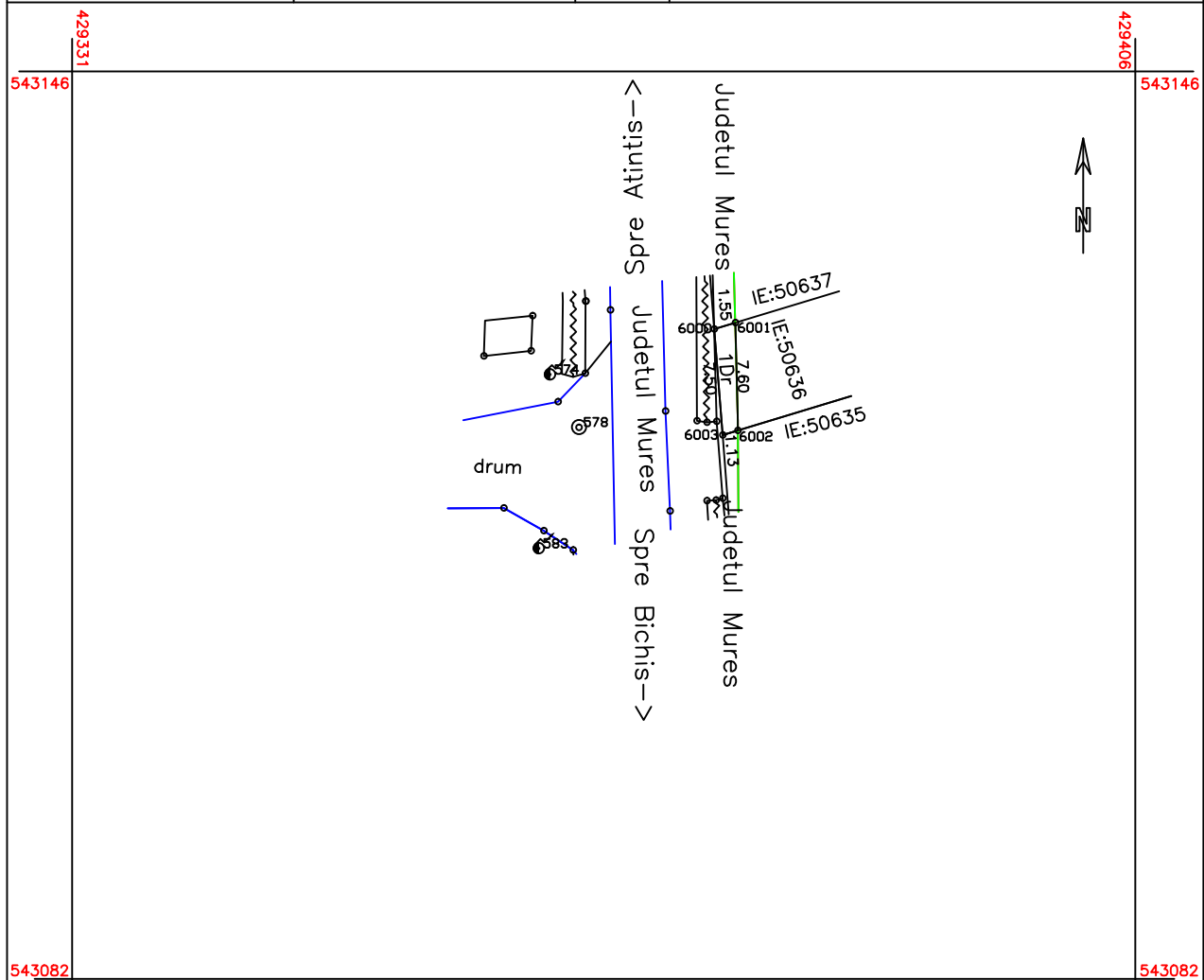
Suprafata totala masurata=6 mp.
Suprafata din act=6 mp.

<p>Executant S.C. STEREO CAD S.R.L. Roman Vasile</p> <p>Confirm executarea masuratorilor la teren, corectitudinea intocmirii documentatiei cadastrale si corespondenta acestora cu realitatea din teren</p> <p>Stampila si semnatura</p> <p>Data 05.08.2016</p>	<p>Inspector</p> <p>Confirm introducerea imobilului in baza de date integrata si atribuirea numarului cadastral</p> <p>Semnatura si parafa</p> <p>Data</p> <p>Stampila BCPI</p>
---	---

PLAN DE AMPLASAMENT SI DELIMITARE A IMOBILULUI

scara 1:500

Nr. Cadastral	Suprafata masurata	Adresa imobilului	
	10 mp	loc. Bichis, drum extravilan	
Cartea Funciara nr.		UAT	Bichis



A. Date referitoare la teren

Nr. parcela	Categoria de folosinta	Suprafata (mp.)	Mentiuni
1.	Dr	10	teren neimprejmuit
Total		10	

B. Date referitoare la constructii

Cod constr.	Destinatia	Suprafata construita la sol (mp)	Mentiuni
Total			

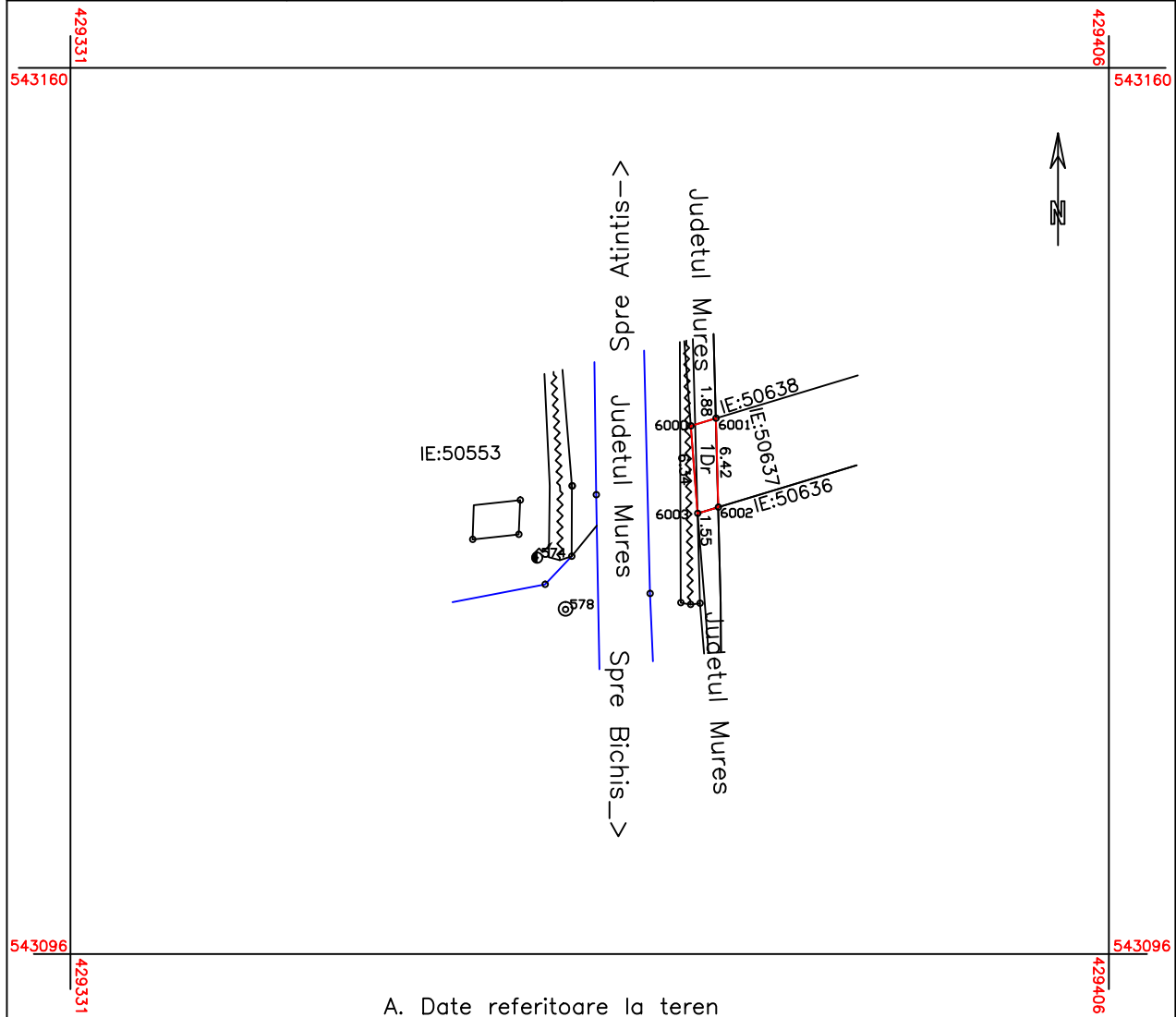
Suprafata totala masurata=10 mp.
Suprafata din act=10 mp.

Executant S.C. STEREO CAD S.R.L. Roman Vasile Confirm executarea masuratorilor la teren, corectitudinea intocmirii documentatiei cadastrale si corespondenta acesteia cu realitatea din teren Stampila si semnatura Data 05.08.2016	Inspector Confirm introducerea imobilului in baza de date integrata si atribuirea numarului cadastral Semnatura si parafa Data Stampila BCPI
---	---

PLAN DE AMPLASAMENT SI DELIMITARE A IMOBILULUI

scara 1:500

Nr. Cadastral	Suprafata masurata	Adresa imobilului	
	11 mp	loc. Bichis, drum extravilan	
Cartea Funciara nr.		UAT	Bichis



A. Date referitoare la teren

Nr. parcela	Categoria de folosinta	Suprafata (mp.)	Mentiuni
1.	Dr	11	teren neimprejmuit
Total		11	

B. Date referitoare la constructii

Cod constr.	Destinatia	Suprafata construita la sol (mp)	Mentiuni
Total			

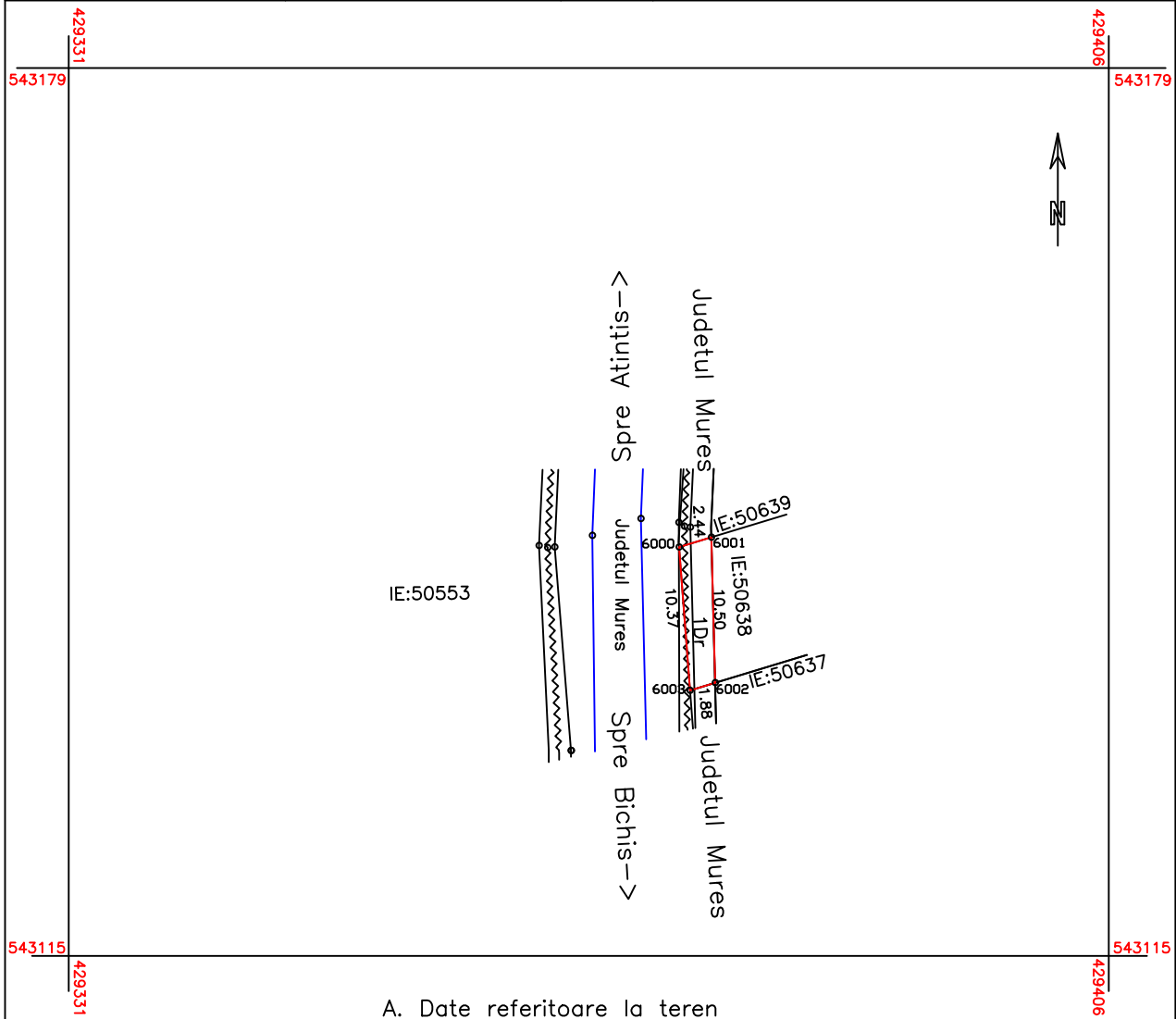
Suprafata totala masurata=11 mp.
Suprafata din act=11 mp.

<p>Executant S.C. STEREO CAD S.R.L. Roman Vasile</p> <p>Confirm executarea masuratorilor la teren, corectitudinea intocmirii documentatiei cadastrale si corespondenta acestora cu realitatea din teren</p> <p>Stampila si semnatura</p> <p>Data 05.08.2016</p>	<p>Inspector</p> <p>Confirm introducerea imobilului in baza de date integrata si atribuirea numarului cadastral</p> <p>Semnatura si parafa</p> <p>Data</p> <p>Stampila BCPI</p>
---	---

PLAN DE AMPLASAMENT SI DELIMITARE A IMOBILULUI

scara 1:500

Nr. Cadastral	Suprafata masurata	Adresa imobilului	
	22 mp	loc. Bichis, drum extravilan	
Cartea Funciara nr.		UAT	Bichis



A. Date referitoare la teren

Nr. parcela	Categoria de folosinta	Suprafata (mp.)	Mentiuni
1.	Dr	22	teren neimprejmuit
Total		22	

B. Date referitoare la constructii

Cod constr.	Destinatia	Suprafata construita la sol (mp)	Mentiuni
Total			

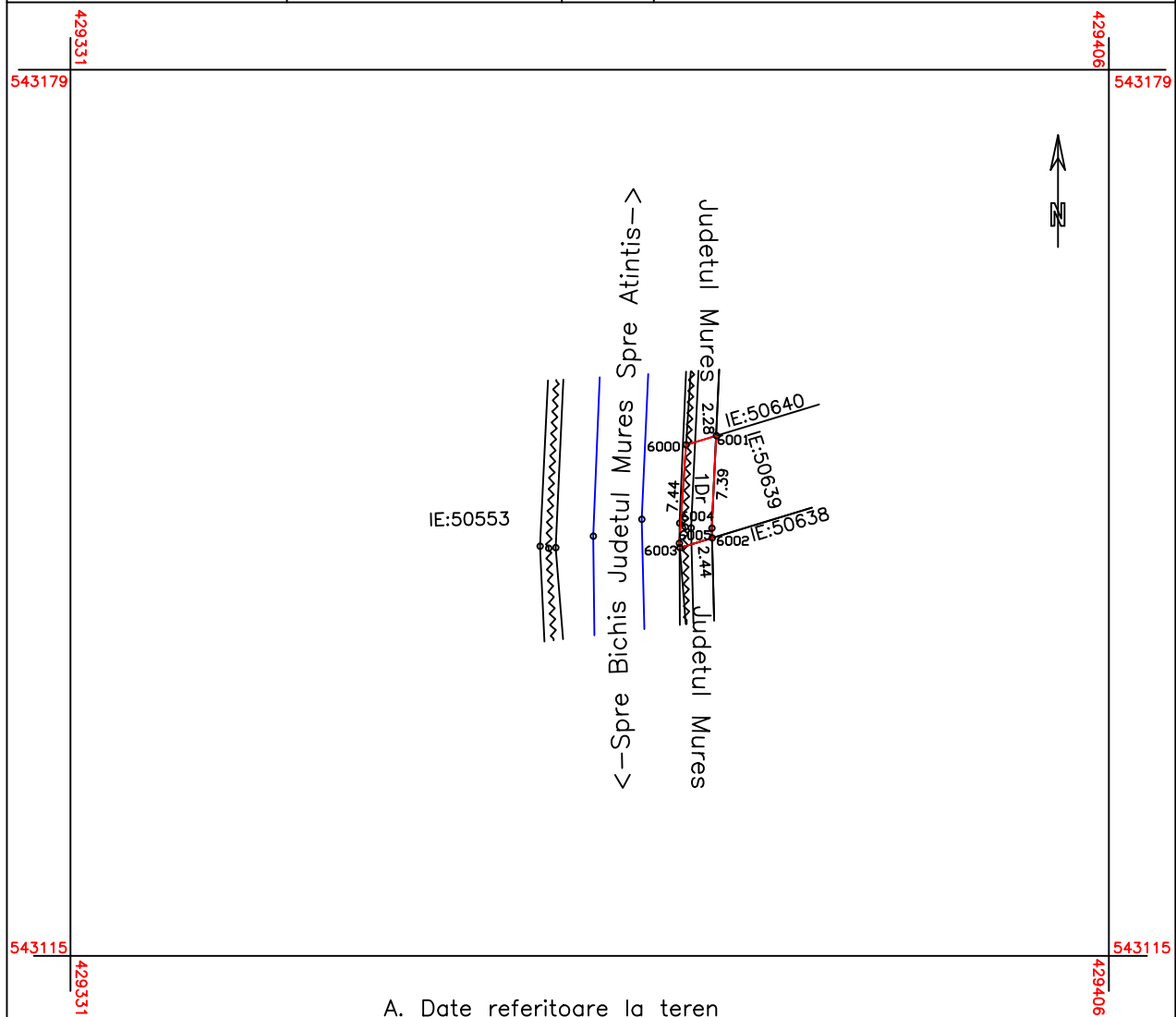
Suprafata totala masurata=22 mp.
Suprafata din act=22 mp.

Executant S.C. STEREO CAD S.R.L. Roman Vasile Confirm executarea masuratorilor la teren, corectitudinea intocmirii documentatiei cadastrale si corespondenta acesteia cu realitatea din teren Stampila si semnatura Data 05.08.2016	Inspector Confirm introducerea imobilului in baza de date integrata si atribuirea numarului cadastral Semnatura si parafa Data Stampila BCPI
---	--

PLAN DE AMPLASAMENT SI DELIMITARE A IMOBILULUI

scara 1:500

Nr. Cadastral	Suprafata masurata	Adresa imobilului	
	16 mp	loc. Bichis, drum extravilan.	
Cartea Funciara nr.		UAT	Bichis



A. Date referitoare la teren

Nr. parcela	Categoria de folosinta	Suprafata (mp.)	Mentiuni
1.	Dr	16	teren neimprejmuit
Total		16	

B. Date referitoare la constructii

Cod constr.	Destinatia	Suprafata construita la sol (mp)	Mentiuni
Total			

Suprafata totala masurata=16 mp.
Suprafata din act=16 mp.

<p>Executant S.C. STEREO CAD S.R.L. Roman Vasile</p> <p>Confirm executarea masuratorilor la teren, corectitudinea intocmirii documentatiei cadastrale si corespondenta acestora cu realitatea din teren</p> <p>Stampila si semnatura</p> <p>Data 05.08.2016</p>	<p>Inspector</p> <p>Confirm introducerea imobilului in baza de date integrata si atribuirea numarului cadastral</p> <p>Semnatura si parafa</p> <p>Data</p> <p>Stampila BCPI</p>
---	---

PLAN DE AMPLASAMENT SI DELIMITARE A IMOBILULUI

scara 1:500

Nr. Cadastral	Suprafata masurata	Adresa imobilului	
	15 mp	loc. Bichis, drum extravilan.	
Cartea Funciara nr.		UAT	Bichis



A. Date referitoare la teren

Nr. parcela	Categoria de folosinta	Suprafata (mp.)	Mentiuni
1.	Dr	15	teren neimprejmuit
Total		15	

B. Date referitoare la constructii

Cod constr.	Destinatia	Suprafata construita la sol (mp)	Mentiuni
Total			

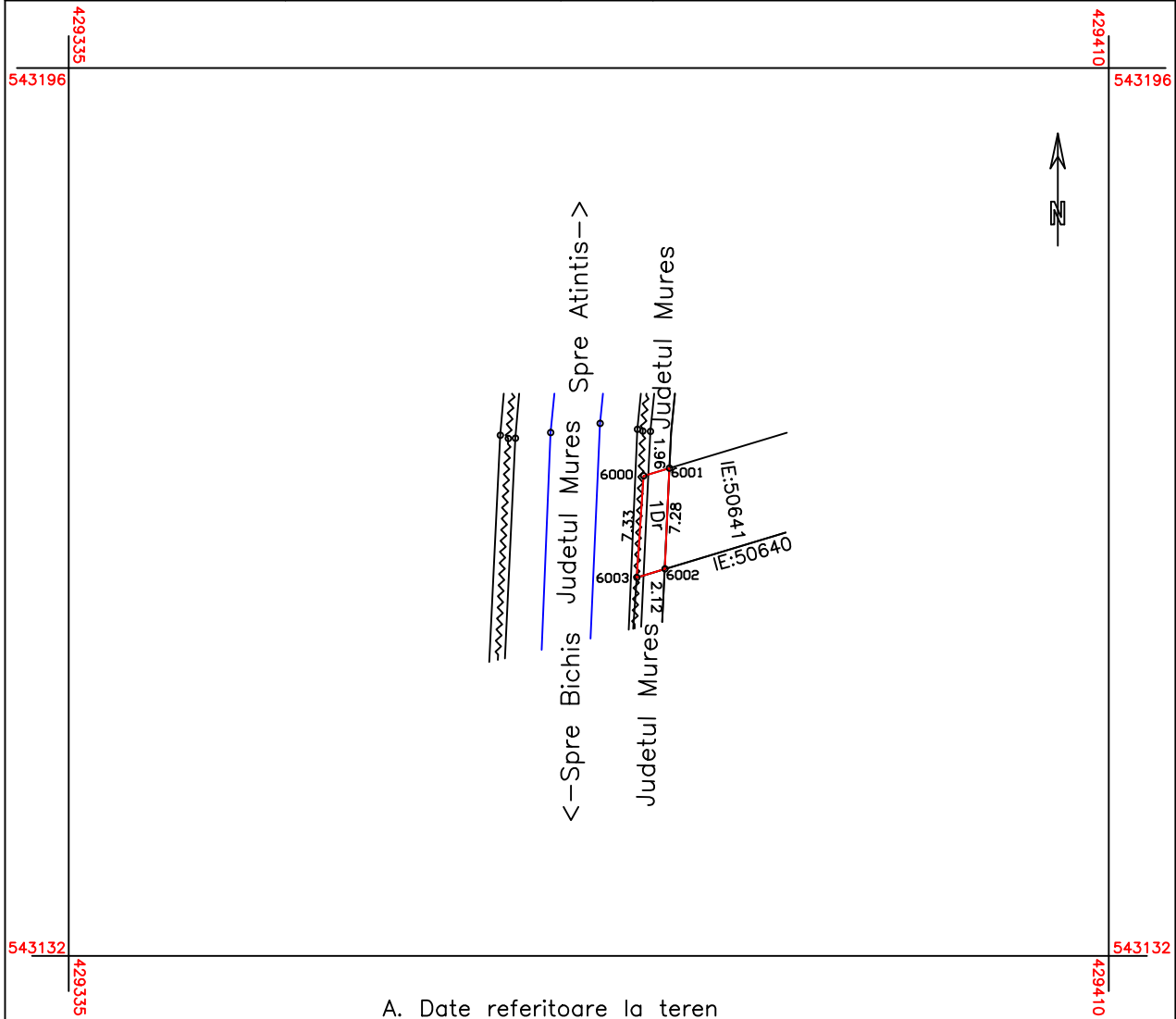
Suprafata totala masurata=15 mp.
Suprafata din act=15 mp.

<p>Executant S.C. STEREO CAD S.R.L. Roman Vasile</p> <p>Confirm executarea masuratorilor la teren, corectitudinea intocmirii documentatiei cadastrale si corespondenta acestora cu realitatea din teren</p> <p>Stampila si semnatura</p> <p>Data 05.08.2016</p>	<p>Inspector</p> <p>Confirm introducerea imobilului in baza de date integrata si atribuirea numarului cadastral</p> <p>Semnatura si parafa</p> <p>Data</p> <p>Stampila BCPI</p>
---	---

PLAN DE AMPLASAMENT SI DELIMITARE A IMOBILULUI

scara 1:500

Nr. Cadastral	Suprafata masurata	Adresa imobilului	
	14 mp	loc. Bichis, drum extravilan	
Cartea Funciara nr.		UAT	Bichis



A. Date referitoare la teren

Nr. parcela	Categoria de folosinta	Suprafata (mp.)	Mentiuni
1.	Dr	14	teren neimprejmuit.
Total		14	

B. Date referitoare la constructii

Cod constr.	Destinatia	Suprafata construita la sol (mp)	Mentiuni
Total			

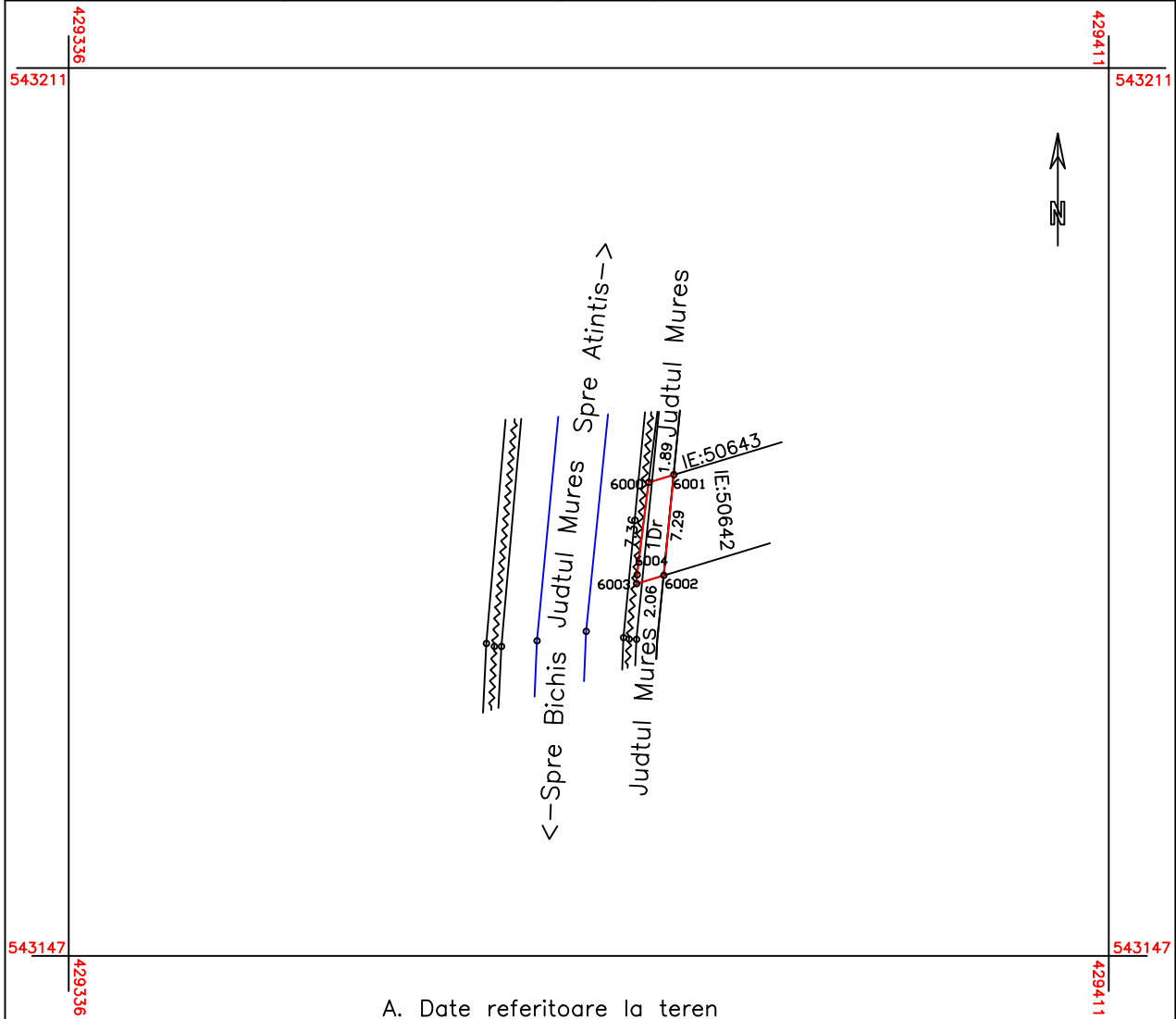
Suprafata totala masurata=14 mp.
Suprafata din act=14 mp.

<p>Executant S.C. STEREO CAD S.R.L. Roman Vasile</p> <p>Confirm executarea masuratorilor la teren, corectitudinea intocmirii documentatiei cadastrale si corespondenta acestora cu realitatea din teren</p> <p>Stampila si semnatura</p> <p>Data 05.08.2016</p>	<p>Inspector</p> <p>Confirm introducerea imobilului in baza de date integrata si atribuirea numarului cadastral</p> <p>Semnatura si parafa</p> <p>Data</p> <p>Stampila BCPI</p>
---	---

PLAN DE AMPLASAMENT SI DELIMITARE A IMOBILULUI

scara 1:500

Nr. Cadastral	Suprafata masurata	Adresa imobilului	
	13 mp	loc. Bichis, drum extravilan.	
Cartea Funciara nr.		UAT	Bichis



A. Date referitoare la teren

Nr. parcela	Categoria de folosinta	Suprafata (mp.)	Mentiuni
1.	Dr	13	teren neimprejmuit
Total		13	

B. Date referitoare la constructii

Cod constr.	Destinatia	Suprafata construita la sol (mp)	Mentiuni
Total			

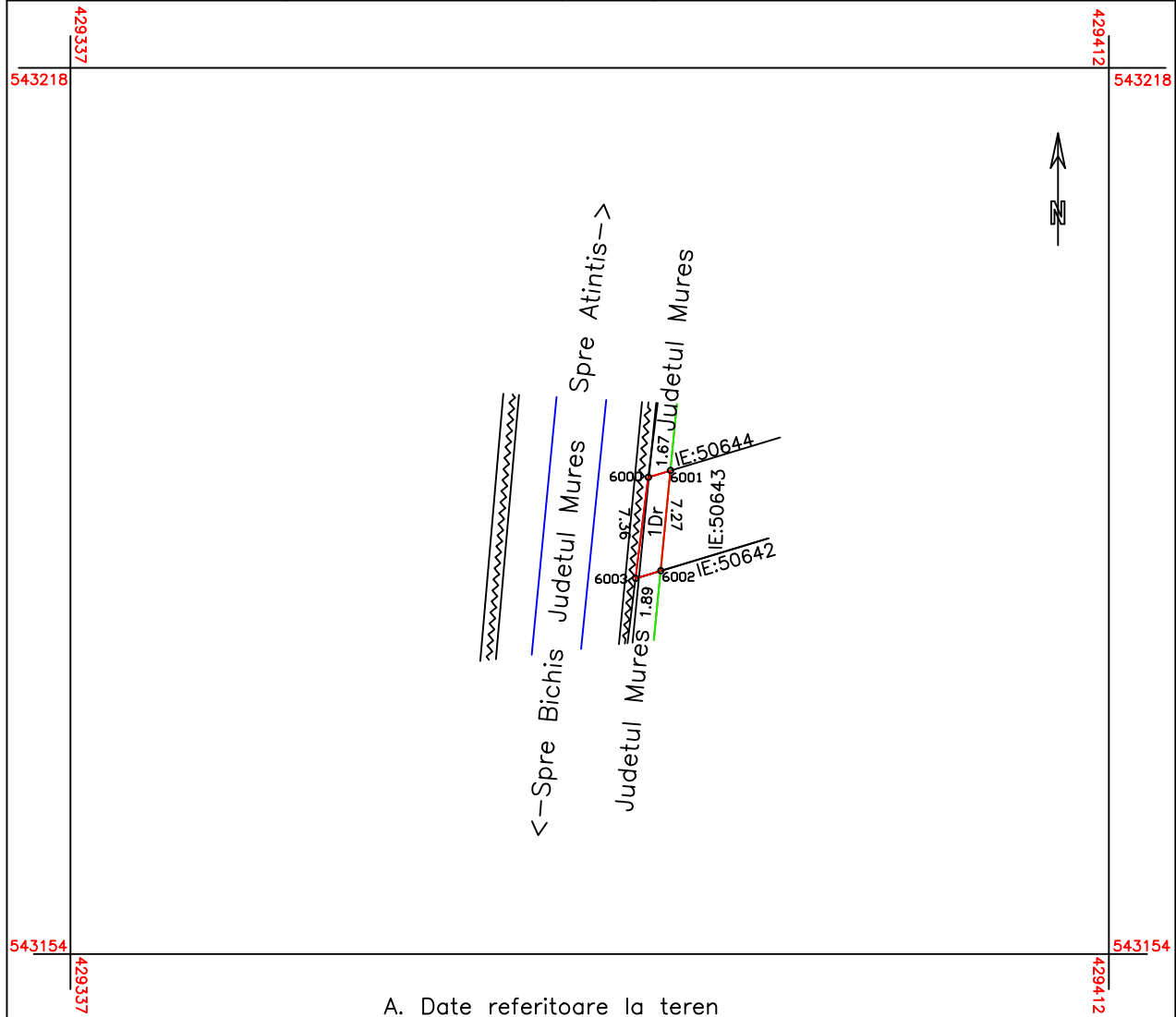
Suprafata totala masurata=13 mp.
Suprafata din act=13 mp.

Executant S.C. STEREO CAD S.R.L. Roman Vasile Confirm executarea masuratorilor la teren, corectitudinea intocmirii documentatiei cadastrale si corespondenta acestora cu realitatea din teren Stampila si semnatura Data 05.08.2016	Inspector Confirm introducerea imobilului in baza de date integrata si atribuirea numarului cadastral Semnatura si parafa Data Stampila BCPI
---	---

PLAN DE AMPLASAMENT SI DELIMITARE A IMOBILULUI

scara 1:500

Nr. Cadastral	Suprafata masurata	Adresa imobilului	
	12 mp	loc. Bichis, drum extravilan.	
Cartea Funciara nr.		UAT	Bichis



A. Date referitoare la teren

Nr. parcela	Categoria de folosinta	Suprafata (mp.)	Mentiuni
1.	Dr	12	teren neimprejmuit
Total		12	

B. Date referitoare la constructii

Cod constr.	Destinatia	Suprafata construita la sol (mp)	Mentiuni
Total			

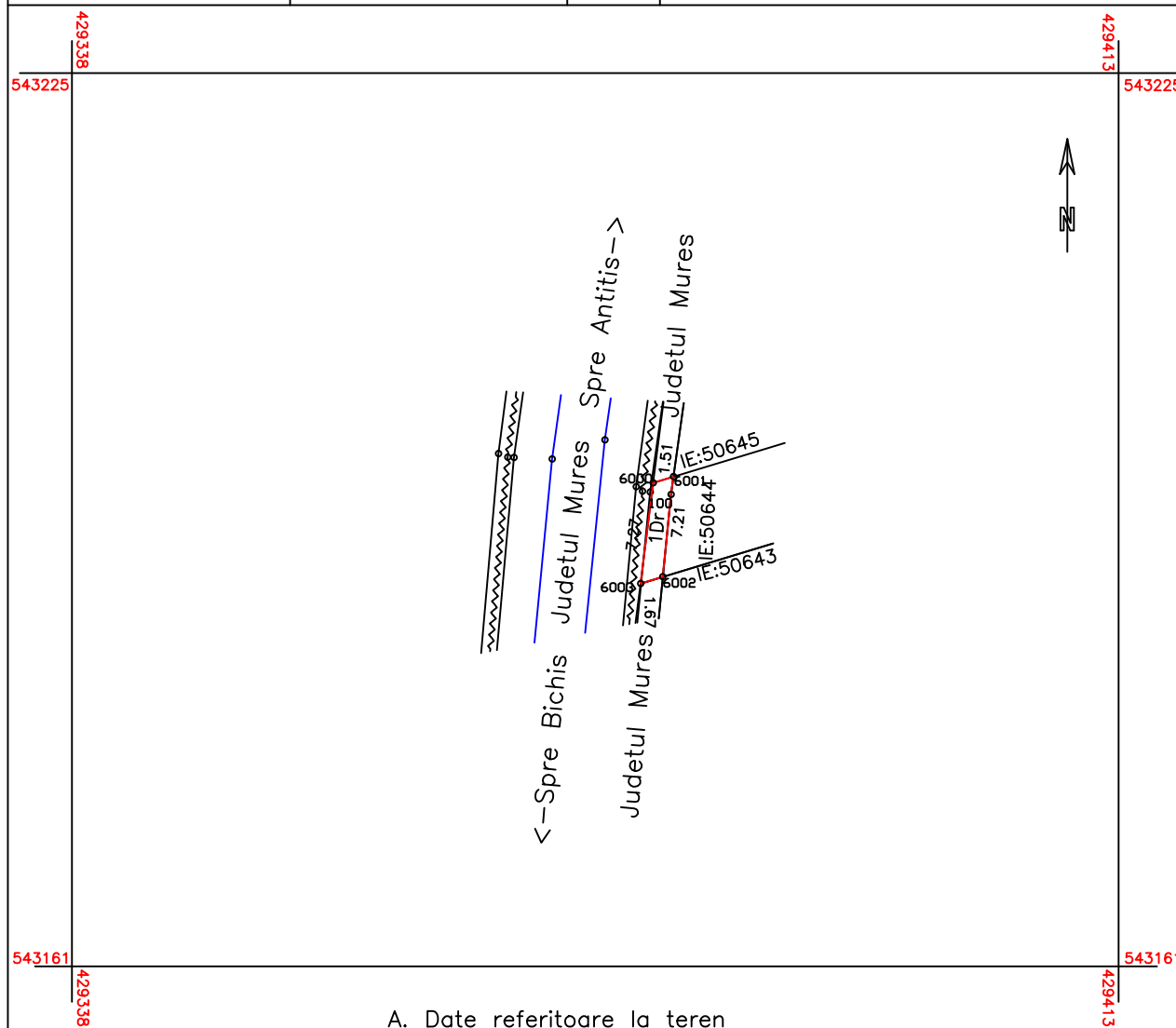
Suprafata totala masurata=12 mp.
Suprafata din act=12 mp.

Executant S.C. STEREO CAD S.R.L. Roman Vasile Confirm executarea masuratorilor la teren, corectitudinea intocmirii documentatiei cadastrale si corespondenta acestora cu realitatea din teren Stampila si semnatura Data 05.08.2016	Inspector Confirm introducerea imobilului in baza de date integrata si atribuirea numarului cadastral Semnatura si parafa Data Stampila BCPI
---	---

PLAN DE AMPLASAMENT SI DELIMITARE A IMOBILULUI

scara 1:500

Nr. Cadastral	Suprafata masurata	Adresa imobilului	
	10 mp	loc. Bichis, drum extravilan.	
Cartea Funciara nr.		UAT	Bichis



A. Date referitoare la teren

Nr. parcela	Categoria de folosinta	Suprafata (mp.)	Mentiuni
1.	Dr	10	teren neimprejmuit
Total		10	

B. Date referitoare la constructii

Cod constr.	Destinatia	Suprafata construita la sol (mp)	Mentiuni
Total			

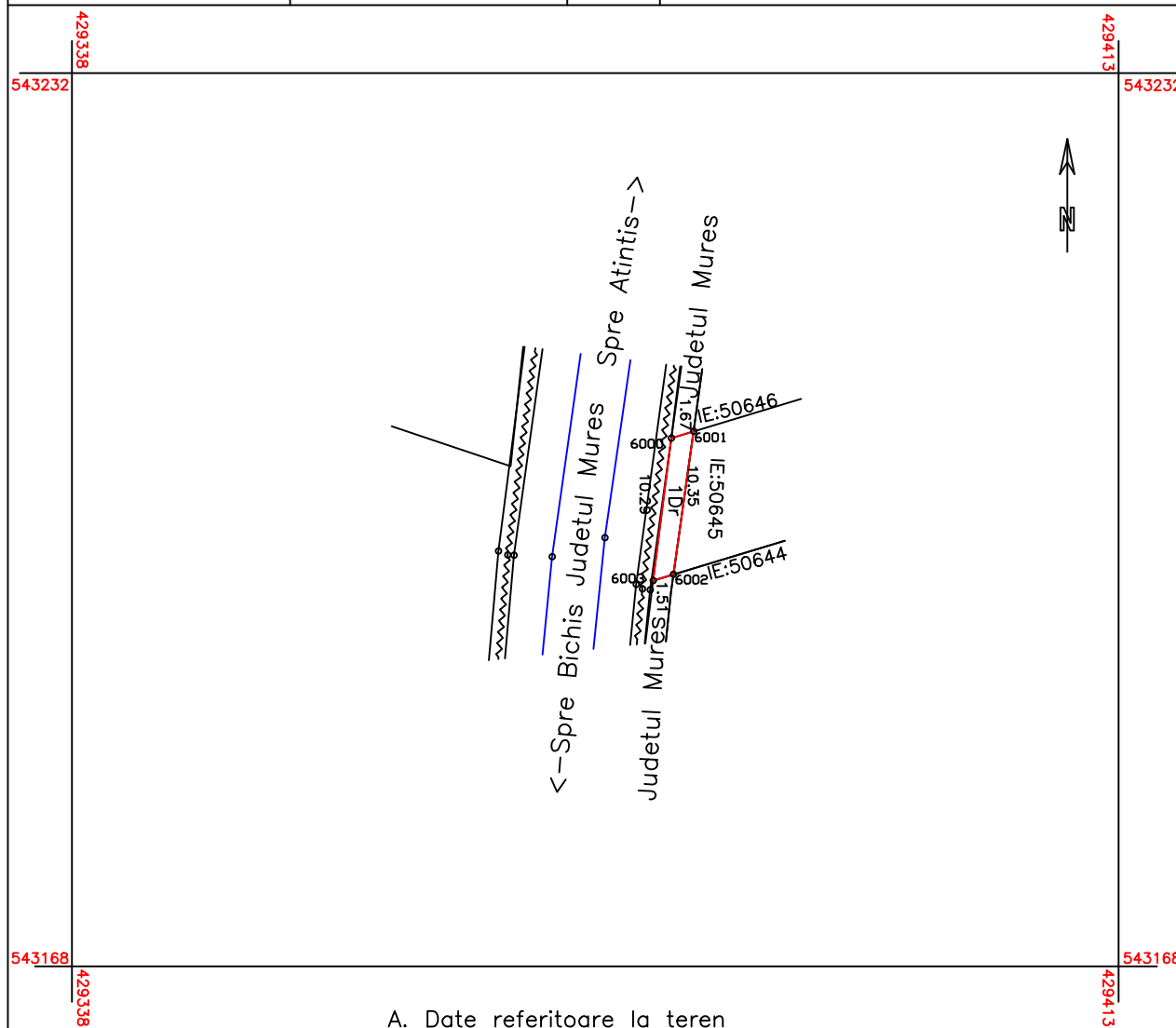
Suprafata totala masurata=10 mp.
Suprafata din act=10 mp.

Executant S.C. STEREO CAD S.R.L. Roman Vasile Confirm executarea masuratorilor la teren, corectitudinea intocmirii documentatiei cadastrale si corespondenta acestora cu realitatea din teren Stampila si semnatura Data 05.08.2016	Inspector Confirm introducerea imobilului in baza de date integrata si atribuirea numarului cadastral Semnatura si parafa Data Stampila BCPI
---	---

PLAN DE AMPLASAMENT SI DELIMITARE A IMOBILULUI

scara 1:500

Nr. Cadastral	Suprafata masurata	Adresa imobilului	
	15 mp	loc. Bichis, drum extravilan.	
Cartea Funciara nr.		UAT	Bichis



A. Date referitoare la teren

Nr. parcela	Categoria de folosinta	Suprafata (mp.)	Mentiuni
1.	Dr	15	teren neimprejmuit
Total		15	

B. Date referitoare la constructii

Cod constr.	Destinatia	Suprafata construita la sol (mp)	Mentiuni
Total			

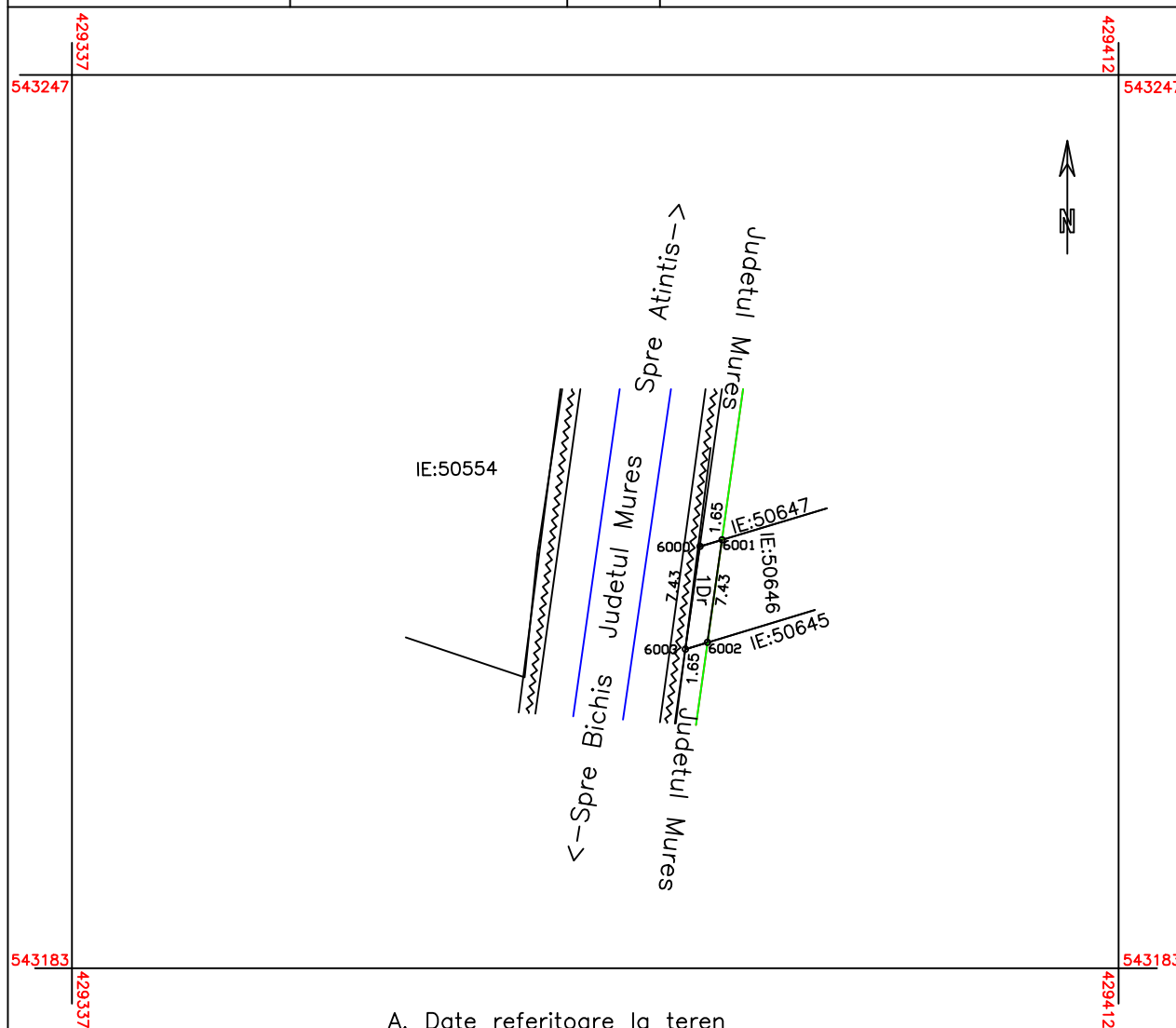
Suprafata totala masurata=15 mp.
Suprafata din act=15 mp.

<p>Executant S.C. STEREO CAD S.R.L. Roman Vasile</p> <p>Confirm executarea masuratorilor la teren, corectitudinea intocmirii documentatiei cadastrale si corespondenta acestora cu realitatea din teren</p> <p>Stampila si semnatura</p> <p>Data 05.08.2016</p>	<p>Inspector</p> <p>Confirm introducerea imobilului in baza de date integrata si atribuirea numarului cadastral</p> <p>Semnatura si parafa</p> <p>Data</p> <p>Stampila BCPI</p>
---	---

PLAN DE AMPLASAMENT SI DELIMITARE A IMOBILULUI

scara 1:500

Nr. Cadastral	Suprafata masurata	Adresa imobilului	
	11 mp	loc. Bichis, teren extravilan	
Cartea Funciara nr.		UAT	Bichis



A. Date referitoare la teren

Nr. parcela	Categoria de folosinta	Suprafata (mp.)	Mentiuni
1.	Dr	11	teren neimprejmuit
Total		11	

B. Date referitoare la constructii

Cod constr.	Destinatia	Suprafata construita la sol (mp)	Mentiuni
Total			

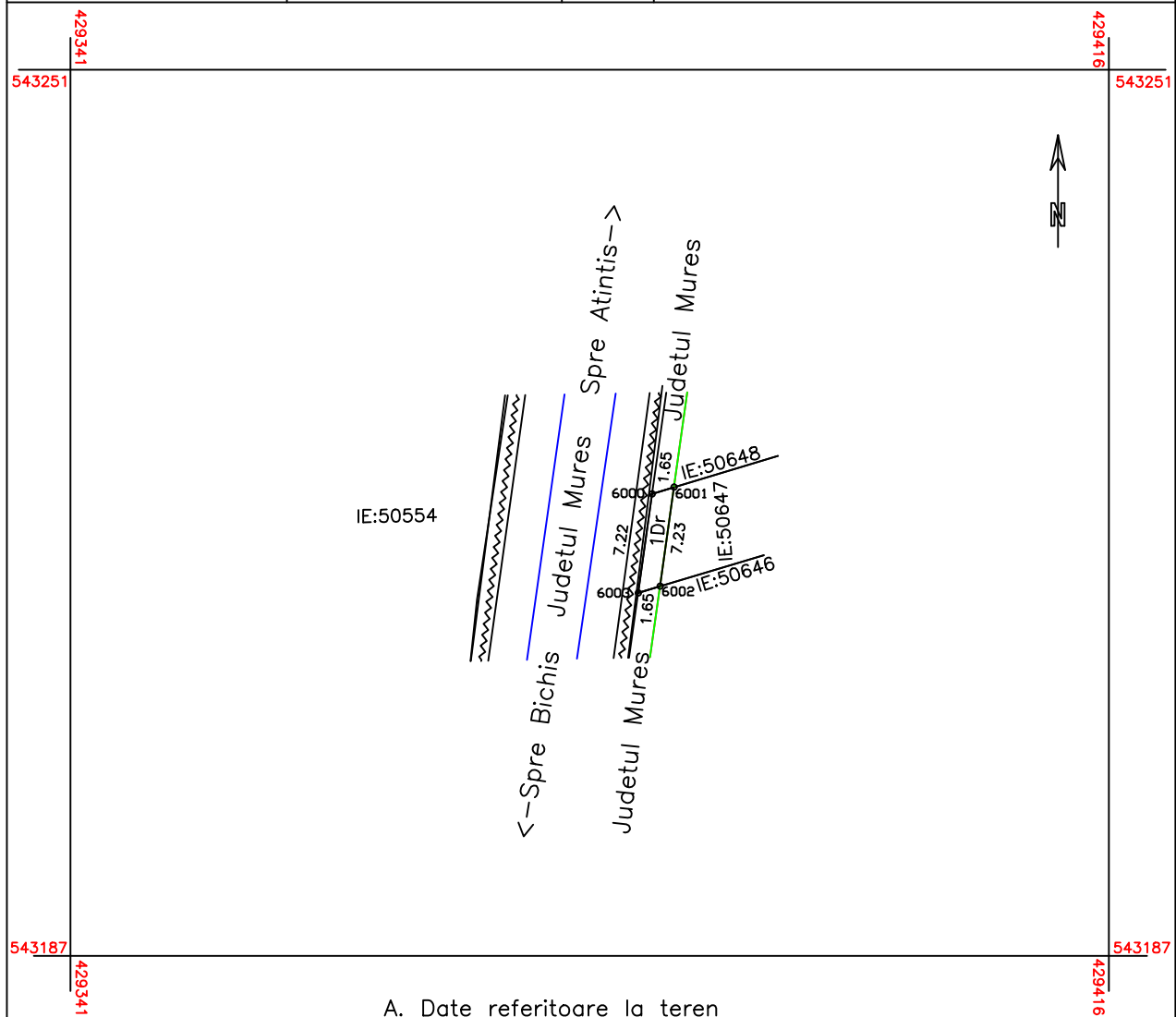
Suprafata totala masurata=11 mp.
Suprafata din act=11 mp.

<p>Executant S.C. STEREO CAD S.R.L. Roman Vasile</p> <p>Confirm executarea masuratorilor la teren, corectitudinea intocmirii documentatiei cadastrale si corespondenta acestora cu realitatea din teren</p> <p>Stampila si semnatura</p> <p>Data 05.08.2016</p>	<p>Inspector</p> <p>Confirm introducerea imobilului in baza de date integrata si atribuirea numarului cadastral</p> <p>Semnatura si parafa</p> <p>Data</p> <p>Stampila BCPI</p>
---	---

PLAN DE AMPLASAMENT SI DELIMITARE A IMOBILULUI

scara 1:500

Nr. Cadastral	Suprafata masurata	Adresa imobilului	
	11 mp	loc. Bichis, drum extravilan.	
Cartea Funciara nr.		UAT	Bichis



A. Date referitoare la teren

Nr. parcela	Categoria de folosinta	Suprafata (mp.)	Mentiuni
1.	Dr	11	teren neimprejmuit
Total		11	

B. Date referitoare la constructii

Cod constr.	Destinatia	Suprafata construita la sol (mp)	Mentiuni
Total			

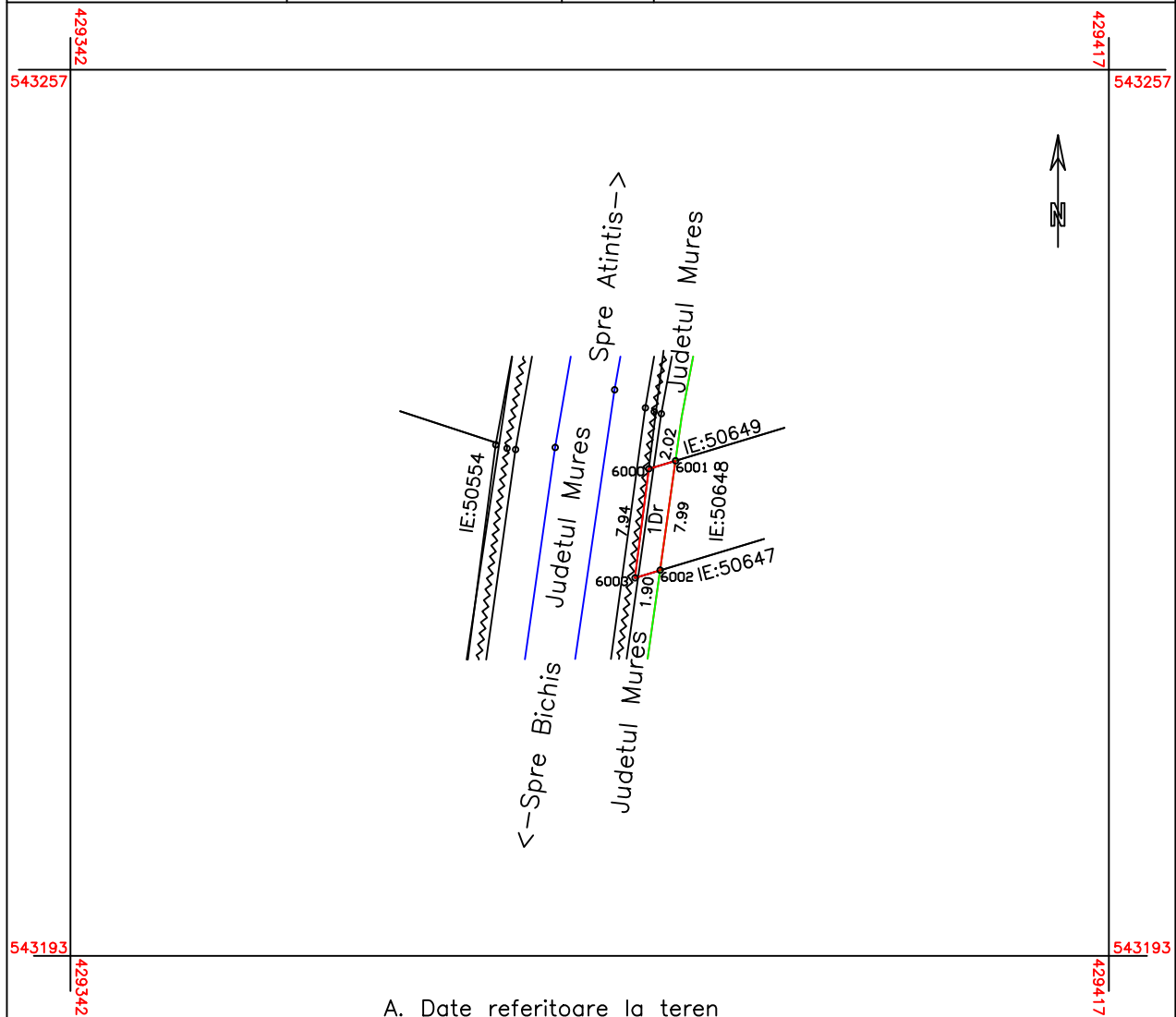
Suprafata totala masurata=11 mp.
Suprafata din act=11 mp.

Executant S.C. STEREO CAD S.R.L. Roman Vasile Confirm executarea masuratorilor la teren, corectitudinea intocmirii documentatiei cadastrale si corespondenta acestora cu realitatea din teren Stampila si semnatura Data 25.10.2016	Inspector Confirm introducerea imobilului in baza de date integrata si atribuirea numarului cadastral Semnatura si parafa Data Stampila BCPI
---	---

PLAN DE AMPLASAMENT SI DELIMITARE A IMOBILULUI

scara 1:500

Nr. Cadastral	Suprafata masurata	Adresa imobilului	
	14 mp	loc. Bichis, drum extravilan.	
Cartea Funciara nr.		UAT	Bichis



A. Date referitoare la teren

Nr. parcela	Categoria de folosinta	Suprafata (mp.)	Mentiuni
1.	Dr	14	teren neimprejmuit
Total		14	

B. Date referitoare la constructii

Cod constr.	Destinatia	Suprafata construita la sol (mp)	Mentiuni
Total			

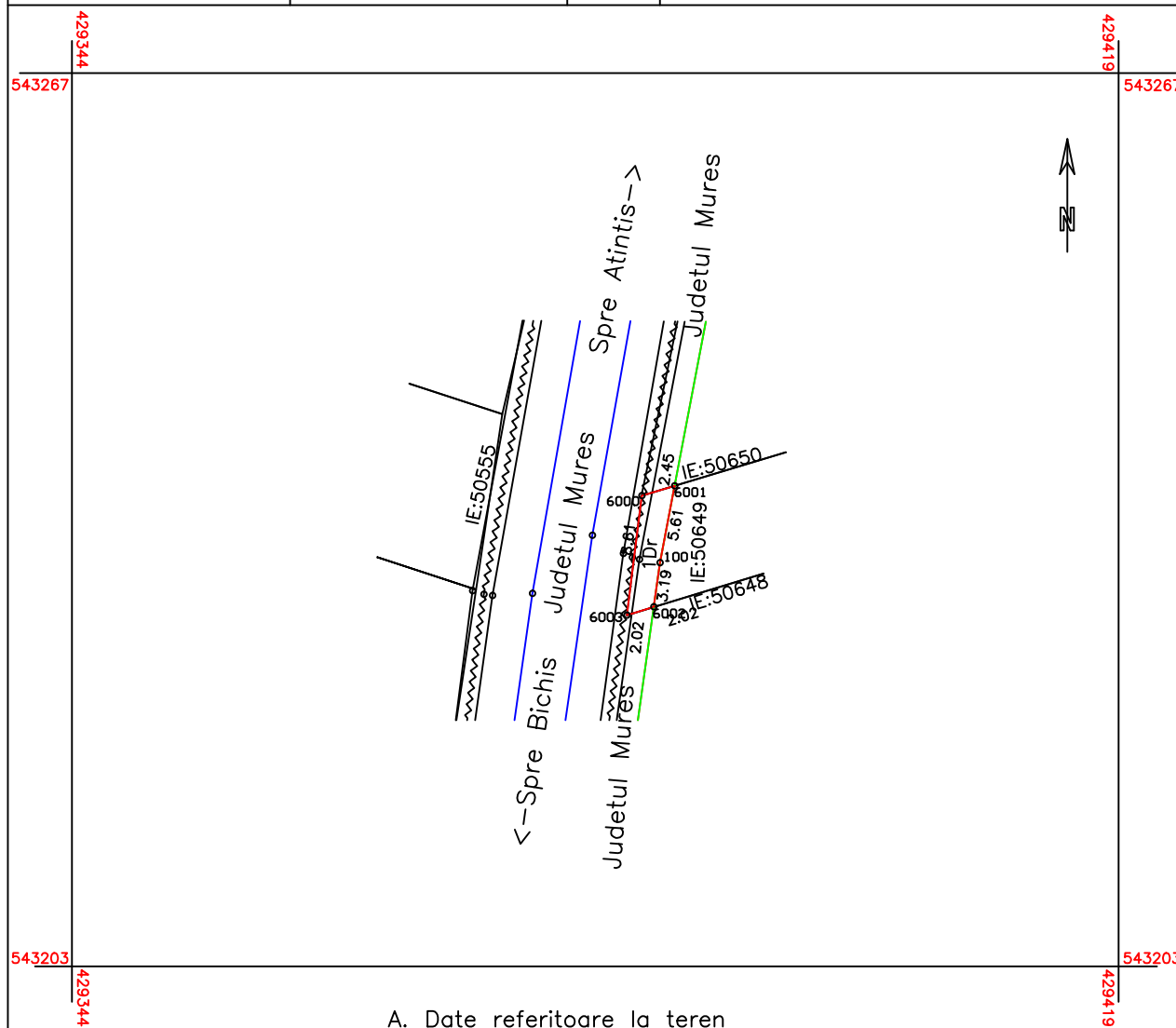
Suprafata totala masurata=14 mp.
Suprafata din act=14 mp.

<p>Executant S.C. STEREO CAD S.R.L. Roman Vasile</p> <p>Confirm executarea masuratorilor la teren, corectitudinea intocmirii documentatiei cadastrale si corespondenta acestora cu realitatea din teren</p> <p>Stampila si semnatura</p> <p>Data 24.10.2016</p>	<p>Inspector</p> <p>Confirm introducerea imobilului in baza de date integrata si atribuirea numarului cadastral</p> <p>Semnatura si parafa</p> <p>Data</p> <p>Stampila BCPI</p>
---	---

PLAN DE AMPLASAMENT SI DELIMITARE A IMOBILULUI

scara 1:500

Nr. Cadastral	Suprafata masurata	Adresa imobilului	
	17 mp	loc. Bichis, drum extravilan.	
Cartea Funciara nr.		UAT	Bichis



A. Date referitoare la teren

Nr. parcela	Categoria de folosinta	Suprafata (mp.)	Mentiuni
1.	Dr	17	teren neimprejmuit
Total		17	

B. Date referitoare la constructii

Cod constr.	Destinatia	Suprafata construita la sol (mp)	Mentiuni
Total			

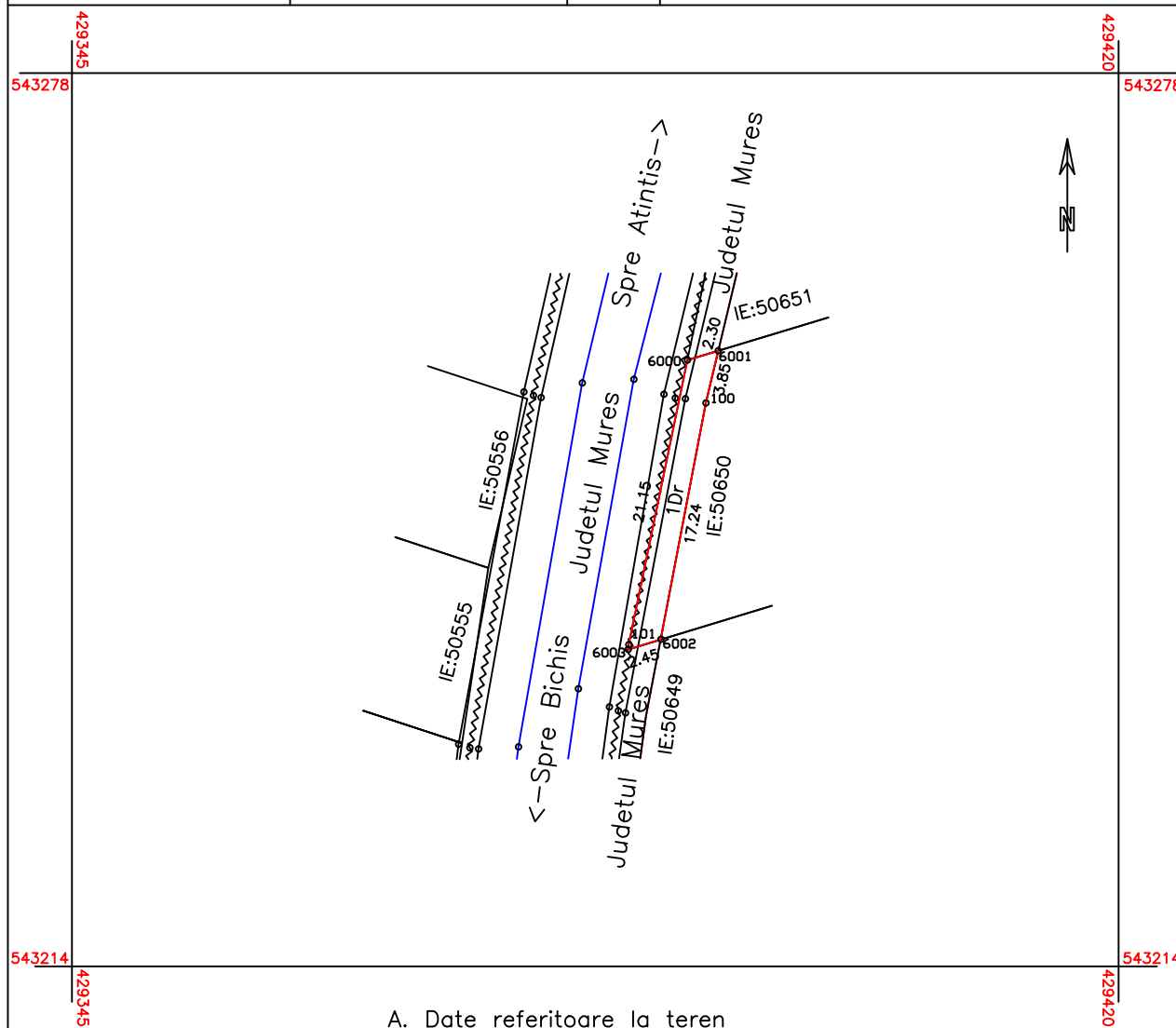
Suprafata totala masurata=17 mp.
Suprafata din act=17 mp.

<p>Executant S.C. STEREO CAD S.R.L. Roman Vasile</p> <p>Confirm executarea masuratorilor la teren, corectitudinea intocmirii documentatiei cadastrale si corespondenta acestora cu realitatea din teren</p> <p>Stampila si semnatura</p> <p>Data 24.10.2016</p>	<p>Inspector</p> <p>Confirm introducerea imobilului in baza de date integrata si atribuirea numarului cadastral</p> <p>Semnatura si parafa</p> <p>Data</p> <p>Stampila BCPI</p>
---	---

PLAN DE AMPLASAMENT SI DELIMITARE A IMOBILULUI

scara 1:500

Nr. Cadastral	Suprafata masurata	Adresa imobilului	
	44 mp	loc. Bichis, drum extravilan.	
Cartea Funciara nr.		UAT	Bichis



A. Date referitoare la teren

Nr. parcela	Categoria de folosinta	Suprafata (mp.)	Mentiuni
1.	Dr	44	teren neimprejmuit
Total		44	

B. Date referitoare la constructii

Cod constr.	Destinatia	Suprafata construita la sol (mp)	Mentiuni
Total			

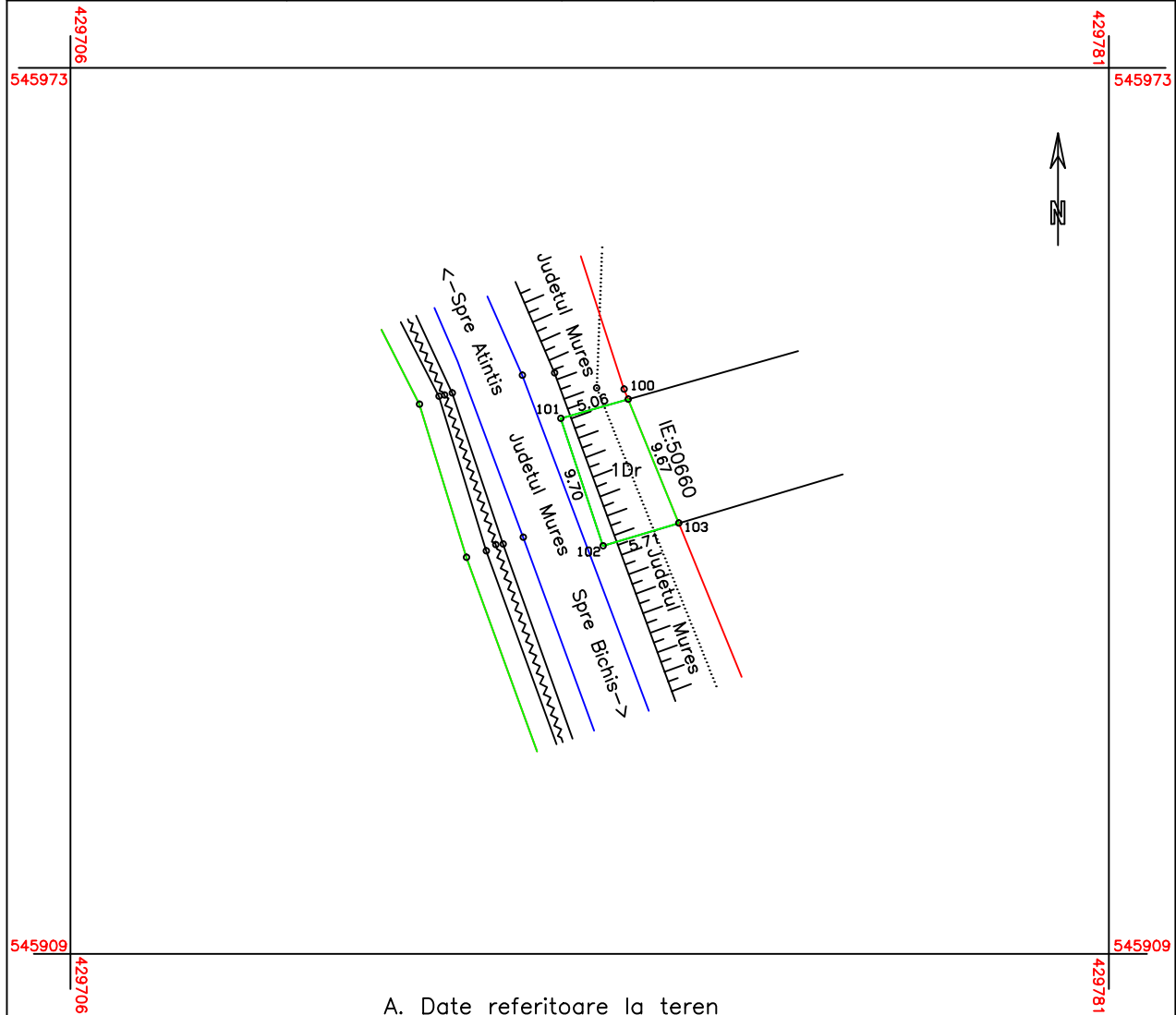
Suprafata totala masurata=44 mp.
Suprafata din act=44 mp.

Executant S.C. STEREO CAD S.R.L. Roman Vasile Confirm executarea masuratorilor la teren, corectitudinea intocmirii documentatiei cadastrale si corespondenta acestora cu realitatea din teren Stampila si semnatura Data 24.10.2016	Inspector Confirm introducerea imobilului in baza de date integrata si atribuirea numarului cadastral Semnatura si parafa Data Stampila BCPI
---	---

PLAN DE AMPLASAMENT SI DELIMITARE A IMOBILULUI

scara 1:500

Nr. Cadastral	Suprafata masurata	Adresa imobilului	
	52 mp	loc. Atintis, drum extravilan.	
Cartea Funciara nr.		UAT	Atintis



A. Date referitoare la teren

Nr. parcela	Categoria de folosinta	Suprafata (mp.)	Mentiuni
1.	Dr	52	teren neimprejmuit.
Total		52	

B. Date referitoare la constructii

Cod constr.	Destinatia	Suprafata construita la sol (mp)	Mentiuni
Total			

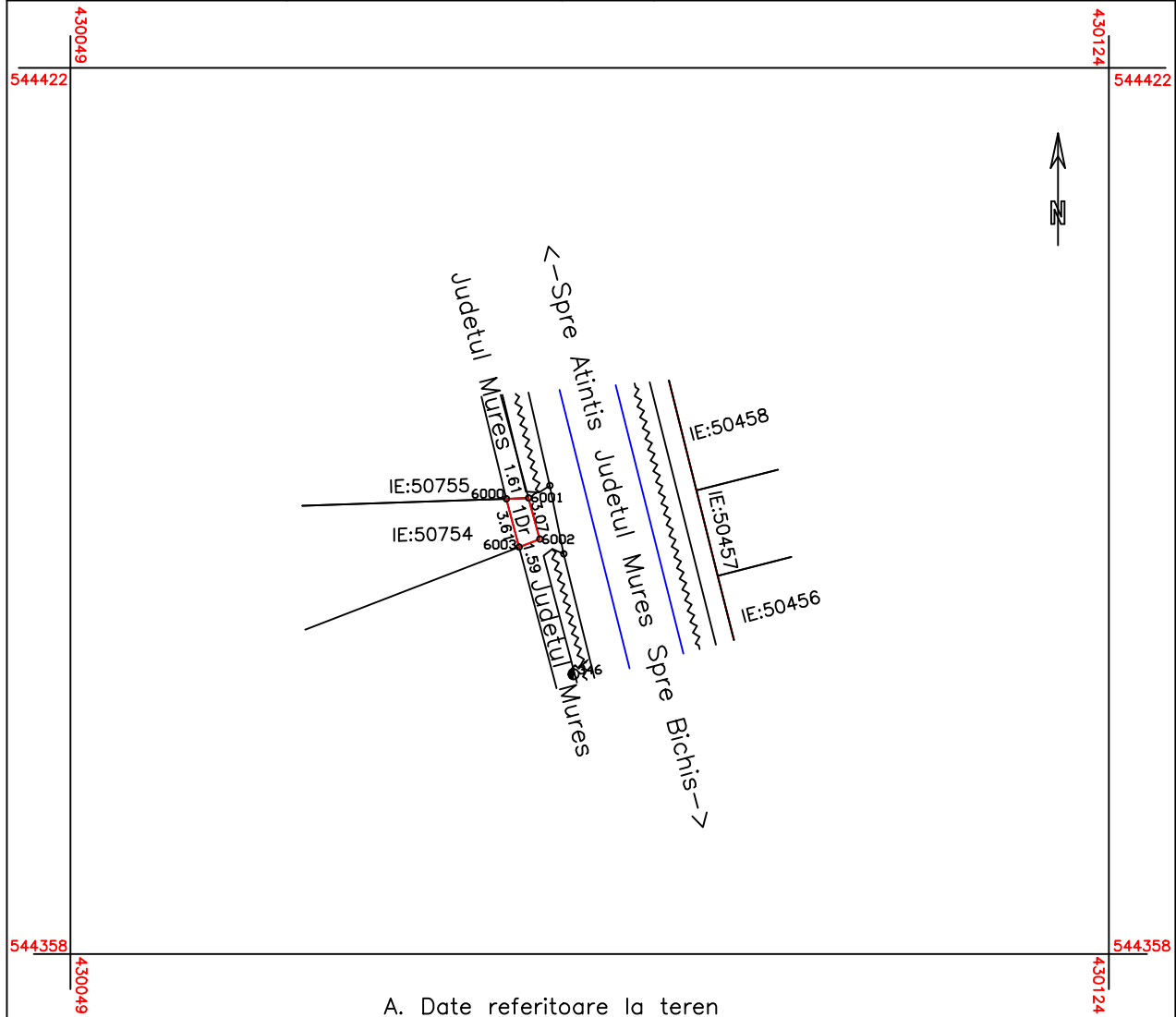
Suprafata totala masurata=52 mp.
Suprafata din act=52 mp.

Executant S.C. STEREO CAD S.R.L. Roman Vasile Confirm executarea masuratorilor la teren, corectitudinea intocmirii documentatiei cadastrale si corespondenta acestora cu realitatea din teren Stampila si semnatura Data 26.10.2016	Inspector Confirm introducerea imobilului in baza de date integrata si atribuirea numarului cadastral Semnatura si parafa Data Stampila BCPI
---	---

PLAN DE AMPLASAMENT SI DELIMITARE A IMOBILULUI

scara 1:500

Nr. Cadastral	Suprafata masurata	Adresa imobilului	
	5 mp	loc. Bichis, teren extravilan	
Cartea Funciara nr.		UAT	Bichis



A. Date referitoare la teren

Nr. parcela	Categoria de folosinta	Suprafata (mp.)	Mentiuni
1.	Dr	5	teren neimprejmuit
Total		5	

B. Date referitoare la constructii

Cod constr.	Destinatia	Suprafata construita la sol (mp)	Mentiuni
Total			

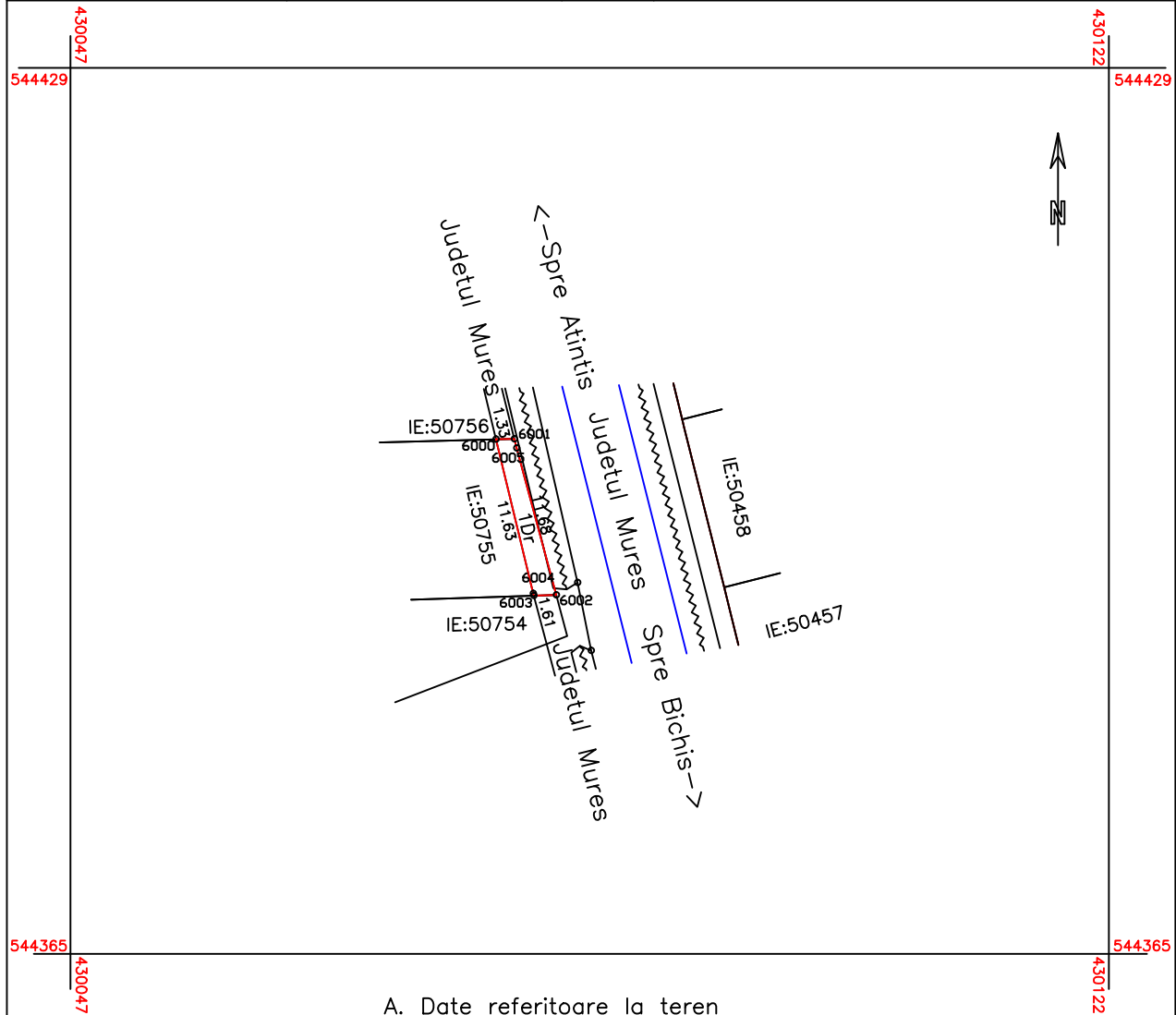
Suprafata totala masurata=5 mp.
Suprafata din act=5 mp.

Executant S.C. STEREO CAD S.R.L. Roman Vasile Confirm executarea masuratorilor la teren, corectitudinea intocmirii documentatiei cadastrale si corespondenta acesteia cu realitatea din teren Stampila si semnatura Data 05.08.2016	Inspector Confirm introducerea imobilului in baza de date integrata si atribuirea numarului cadastral Semnatura si parafa Data Stampila BCPI
---	---

PLAN DE AMPLASAMENT SI DELIMITARE A IMOBILULUI

scara 1:500

Nr. Cadastral	Suprafata masurata	Adresa imobilului	
	17 mp	loc. Bichis, teren extravilan	
Cartea Funciara nr.		UAT	Bichis



A. Date referitoare la teren

Nr. parcela	Categoria de folosinta	Suprafata (mp.)	Mentiuni
1.	Dr	17	teren neimprejmuit
Total		17	

B. Date referitoare la constructii

Cod constr.	Destinatia	Suprafata construita la sol (mp)	Mentiuni
Total			

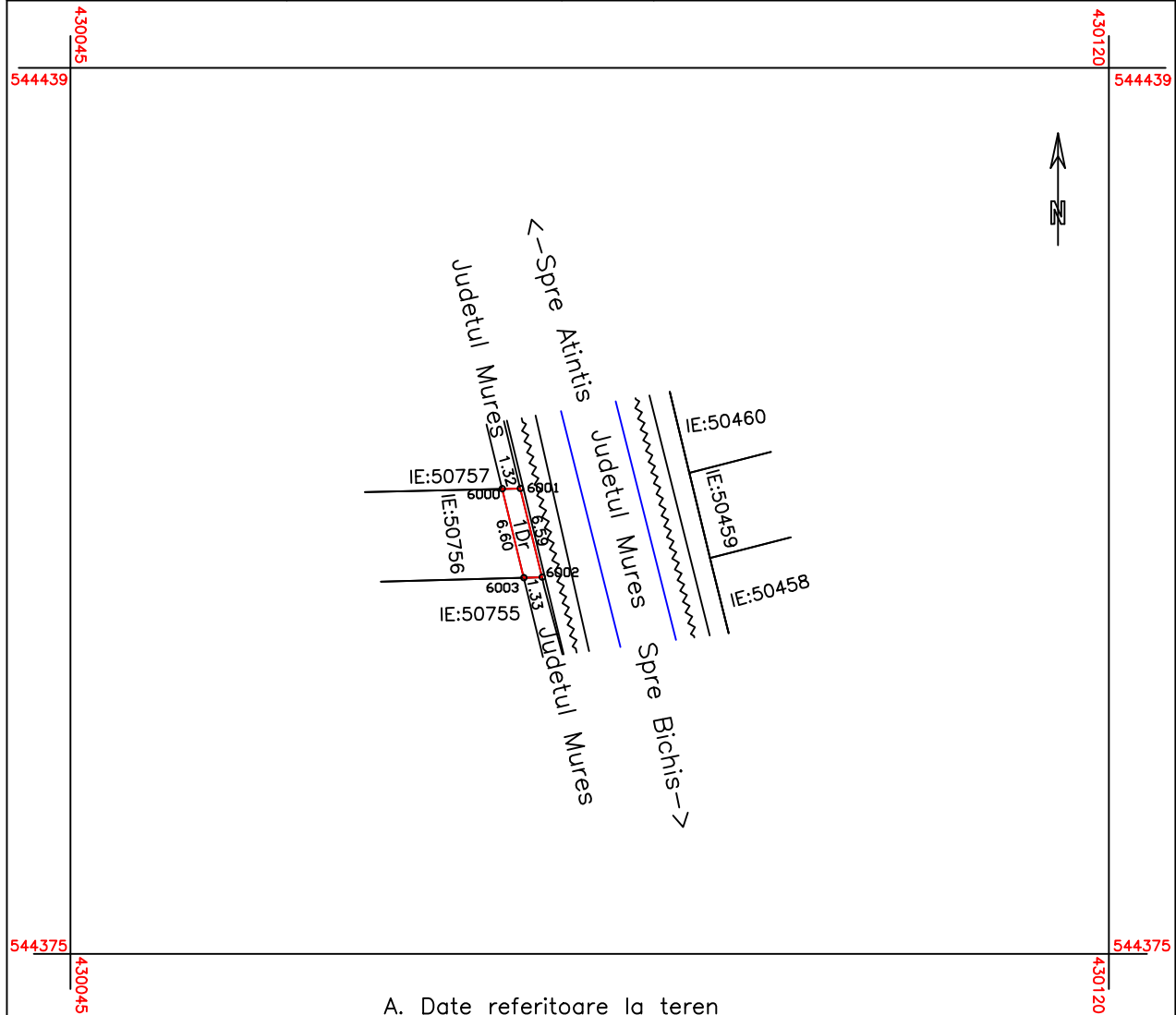
Suprafata totala masurata=17 mp.
Suprafata din act=17 mp.

<p>Executant S.C. STEREO CAD S.R.L. Roman Vasile</p> <p>Confirm executarea masuratorilor la teren, corectitudinea intocmirii documentatiei cadastrale si corespondenta acestora cu realitatea din teren</p> <p>Stampila si semnatura</p> <p>Data 05.08.2016</p>	<p>Inspector</p> <p>Confirm introducerea imobilului in baza de date integrata si atribuirea numarului cadastral</p> <p>Semnatura si parafa</p> <p>Data</p> <p>Stampila BCPI</p>
---	---

PLAN DE AMPLASAMENT SI DELIMITARE A IMOBILULUI

scara 1:500

Nr. Cadastral	Suprafata masurata	Adresa imobilului	
	9 mp	loc. Bichis, teren extravilan	
Cartea Funciara nr.		UAT	Bichis



A. Date referitoare la teren

Nr. parcela	Categoria de folosinta	Suprafata (mp.)	Mentiuni
1.	Dr	9	teren neimprejmuit
Total		9	

B. Date referitoare la constructii

Cod constr.	Destinatia	Suprafata construita la sol (mp)	Mentiuni
Total			

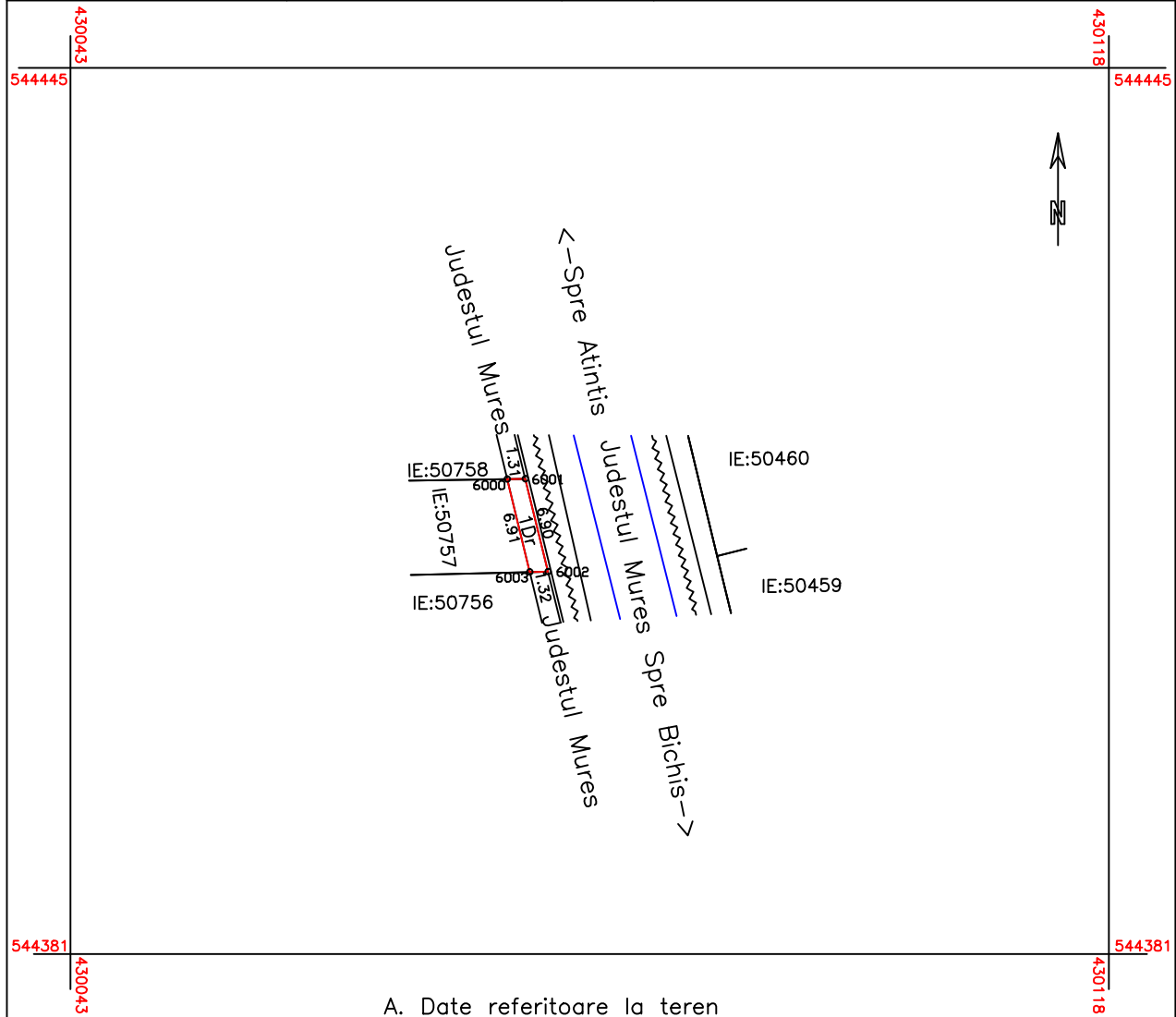
Suprafata totala masurata=9 mp.
Suprafata din act=9 mp.

<p>Executant S.C. STEREO CAD S.R.L. Roman Vasile</p> <p>Confirm executarea masuratorilor la teren, corectitudinea intocmirii documentatiei cadastrale si corespondenta acestora cu realitatea din teren</p> <p>Stampila si semnatura</p> <p>Data 05.08.2016</p>	<p>Inspector</p> <p>Confirm introducerea imobilului in baza de date integrata si atribuirea numarului cadastral</p> <p>Semnatura si parafa</p> <p>Data</p> <p>Stampila BCPI</p>
---	---

PLAN DE AMPLASAMENT SI DELIMITARE A IMOBILULUI

scara 1:500

Nr. Cadastral	Suprafata masurata	Adresa imobilului	
	9 mp	loc. Bichis, teren extravilan	
Cartea Funciara nr.		UAT	Bichis



A. Date referitoare la teren

Nr. parcela	Categoria de folosinta	Suprafata (mp.)	Mentiuni
1.	Dr	9	teren neimprejmuit
Total		9	

B. Date referitoare la constructii

Cod constr.	Destinatia	Suprafata construita la sol (mp)	Mentiuni
Total			

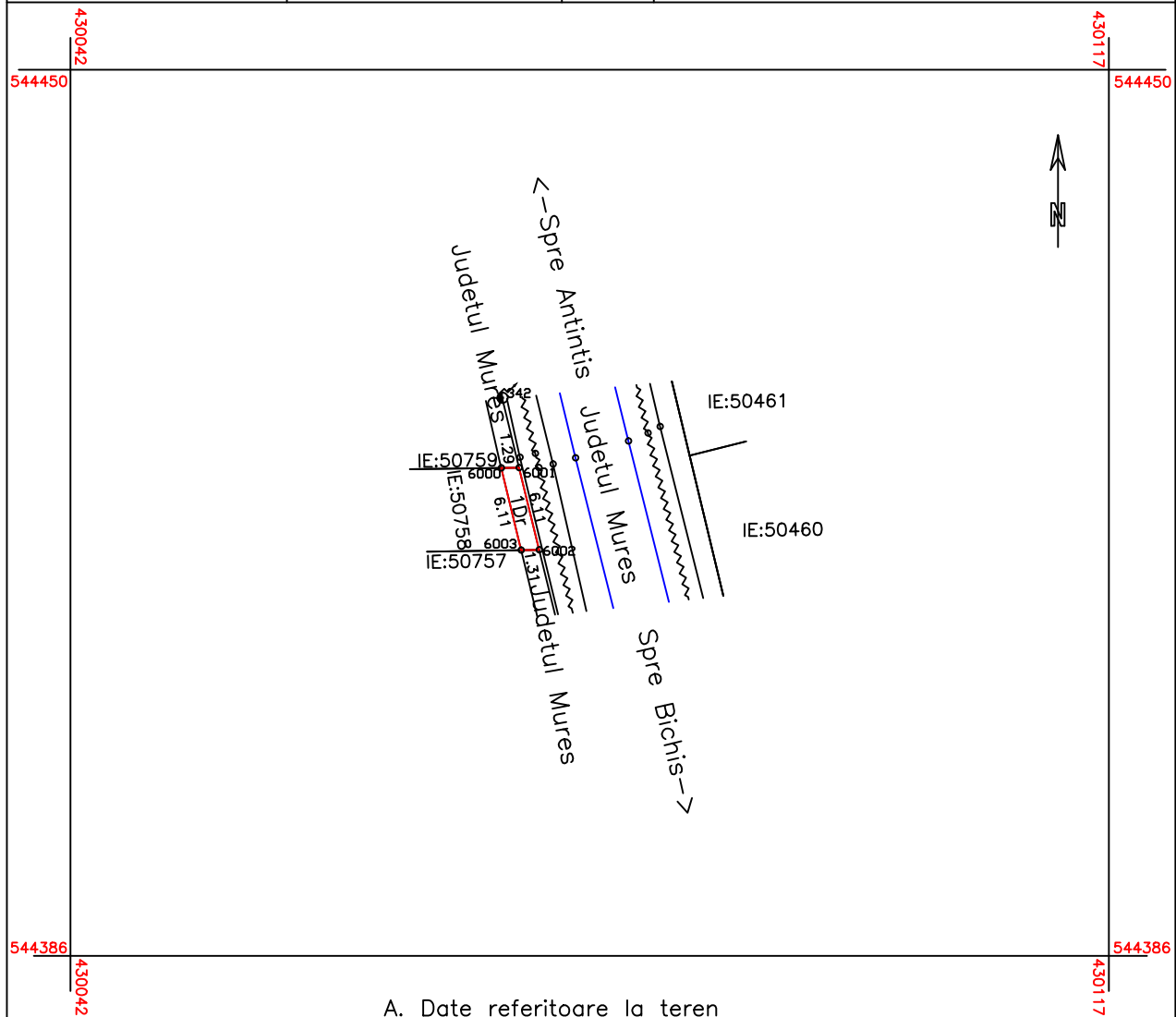
Suprafata totala masurata=9 mp.
Suprafata din act=9 mp.

Executant S.C. STEREO CAD S.R.L. Roman Vasile Confirm executarea masuratorilor la teren, corectitudinea intocmirii documentatiei cadastrale si corespondenta acestora cu realitatea din teren Stampila si semnatura Data 05.08.2016	Inspector Confirm introducerea imobilului in baza de date integrata si atribuirea numarului cadastral Semnatura si parafa Data Stampila BCPI
---	---

PLAN DE AMPLASAMENT SI DELIMITARE A IMOBILULUI

scara 1:500

Nr. Cadastral	Suprafata masurata	Adresa imobilului	
	8 mp	loc. Bichis, teren extravilan	
Cartea Funciara nr.		UAT	Bichis



A. Date referitoare la teren

Nr. parcela	Categoria de folosinta	Suprafata (mp.)	Mentiuni
1.	Dr	8	teren neimprejmuit
Total		8	

B. Date referitoare la constructii

Cod constr.	Destinatia	Suprafata construita la sol (mp)	Mentiuni
Total			

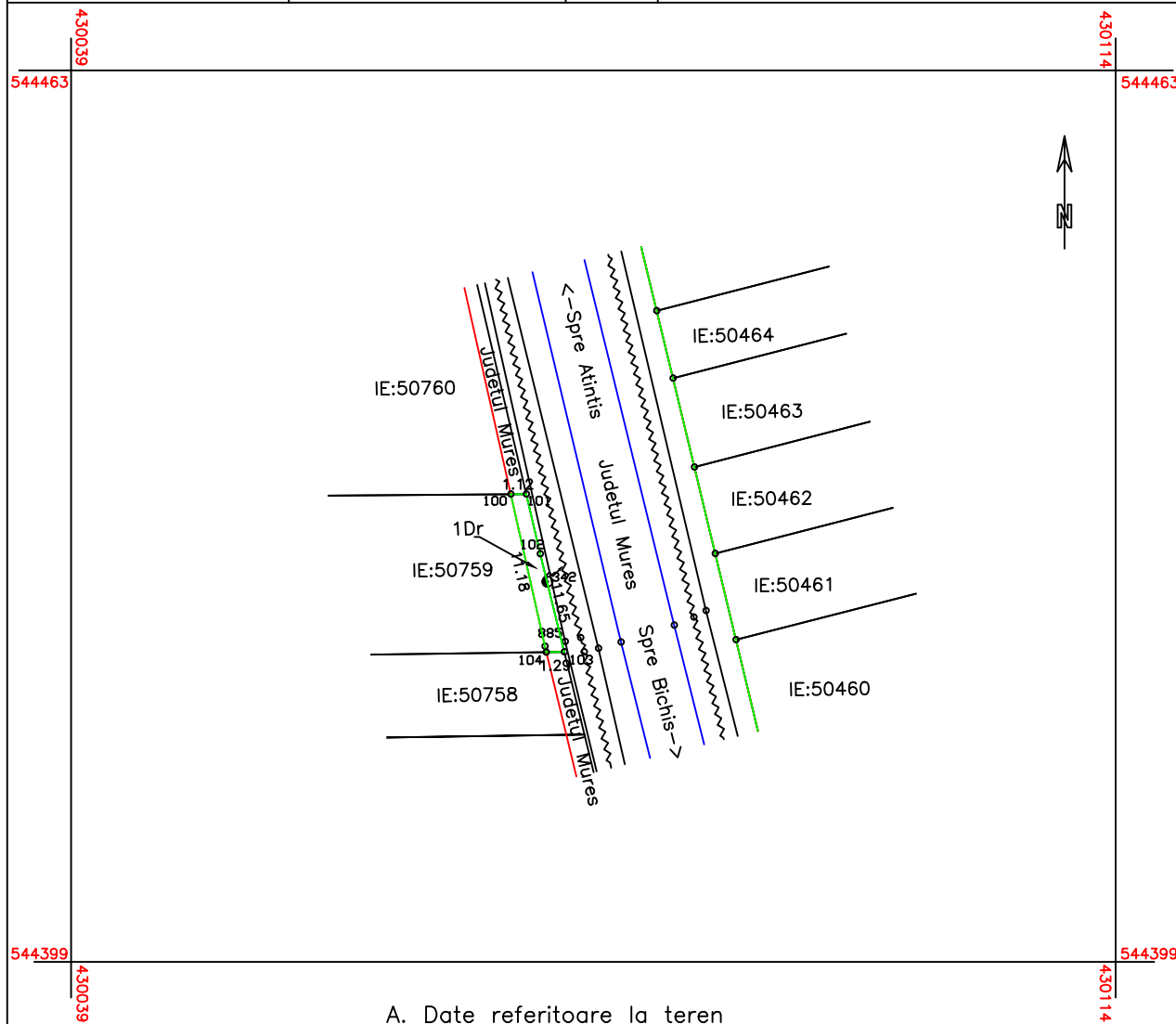
Suprafata totala masurata=8 mp.
Suprafata din act=8 mp.

<p>Executant S.C. STEREO CAD S.R.L. Roman Vasile</p> <p>Confirm executarea masuratorilor la teren, corectitudinea intocmirii documentatiei cadastrale si corespondenta acestora cu realitatea din teren</p> <p>Stampila si semnatura</p> <p>Data 05.08.2016</p>	<p>Inspector</p> <p>Confirm introducerea imobilului in baza de date integrata si atribuirea numarului cadastral</p> <p>Semnatura si parafa</p> <p>Data</p> <p>Stampila BCPI</p>
---	---

PLAN DE AMPLASAMENT SI DELIMITARE A IMOBILULUI

scara 1:500

Nr. Cadastral	Suprafata masurata	Adresa imobilului	
	14 mp	loc. Bichis, drum extravilan.	
Cartea Funciara nr.		UAT	Bichis



A. Date referitoare la teren

Nr. parcela	Categoria de folosinta	Suprafata (mp.)	Mentiuni
1.	Dr	14	teren neimprejmuit.
Total		14	

B. Date referitoare la constructii

Cod constr.	Destinatia	Suprafata construita la sol (mp)	Mentiuni
Total			

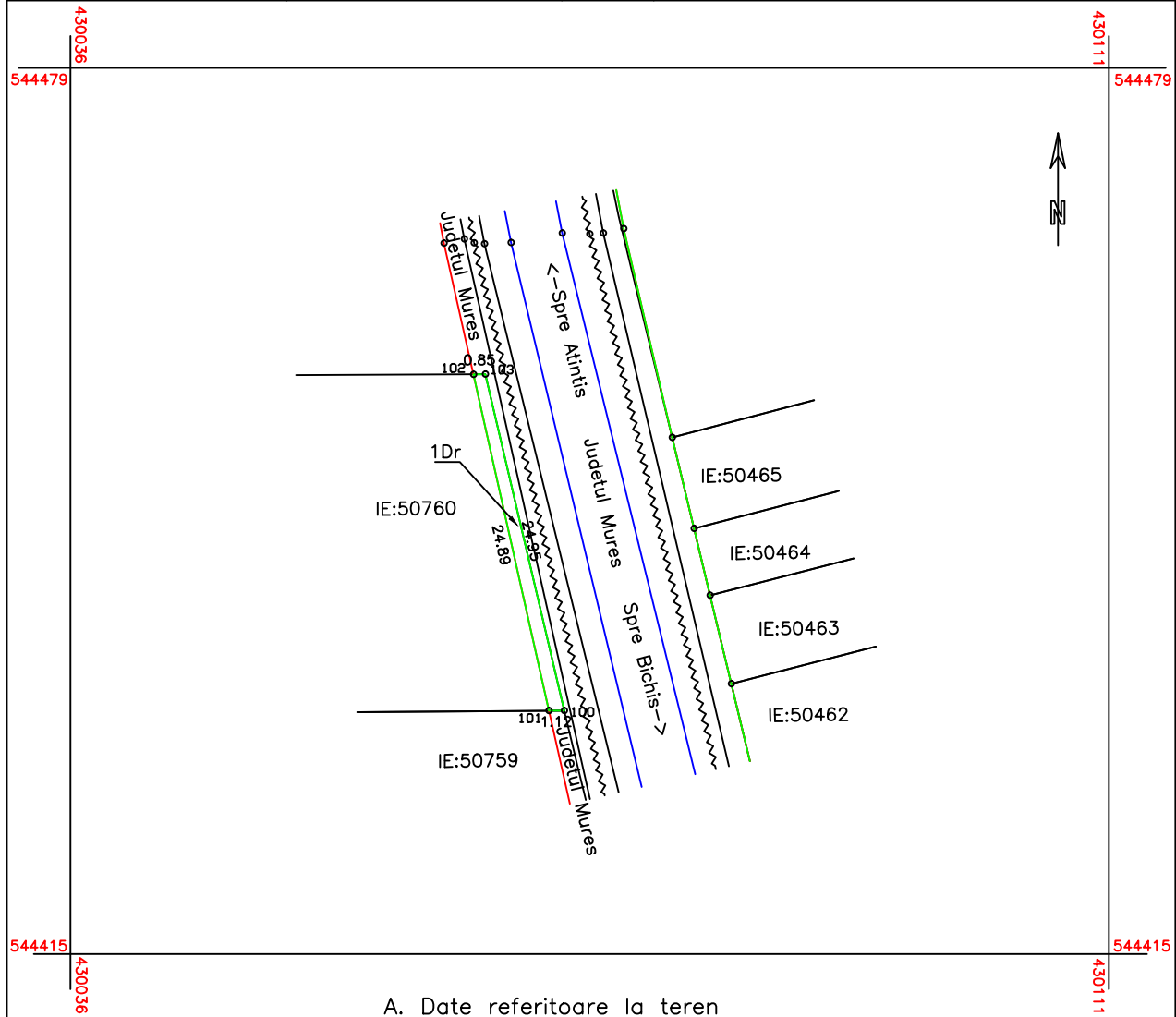
Suprafata totala masurata=14 mp.
Suprafata din act=14 mp.

<p>Executant S.C. STEREO CAD S.R.L. Roman Vasile</p> <p>Confirm executarea masuratorilor la teren, corectitudinea intocmirii documentatiei cadastrale si corespondenta acesteia cu realitatea din teren</p> <p>Stampila si semnatura</p> <p>Data 24.10.2016</p>	<p>Inspector</p> <p>Confirm introducerea imobilului in baza de date integrata si atribuirea numarului cadastral</p> <p>Semnatura si parafa</p> <p>Data</p> <p>Stampila BCPI</p>
---	---

PLAN DE AMPLASAMENT SI DELIMITARE A IMOBILULUI

scara 1:500

Nr. Cadastral	Suprafata masurata	Adresa imobilului	
	24 mp	loc. Bichis, drum extravilan.	
Cartea Funciara nr.		UAT	Bichis



A. Date referitoare la teren

Nr. parcela	Categoria de folosinta	Suprafata (mp.)	Mentiuni
1.	Dr	24	teren neimprejmuit.
Total		24	

B. Date referitoare la constructii

Cod constr.	Destinatia	Suprafata construita la sol (mp)	Mentiuni
Total			

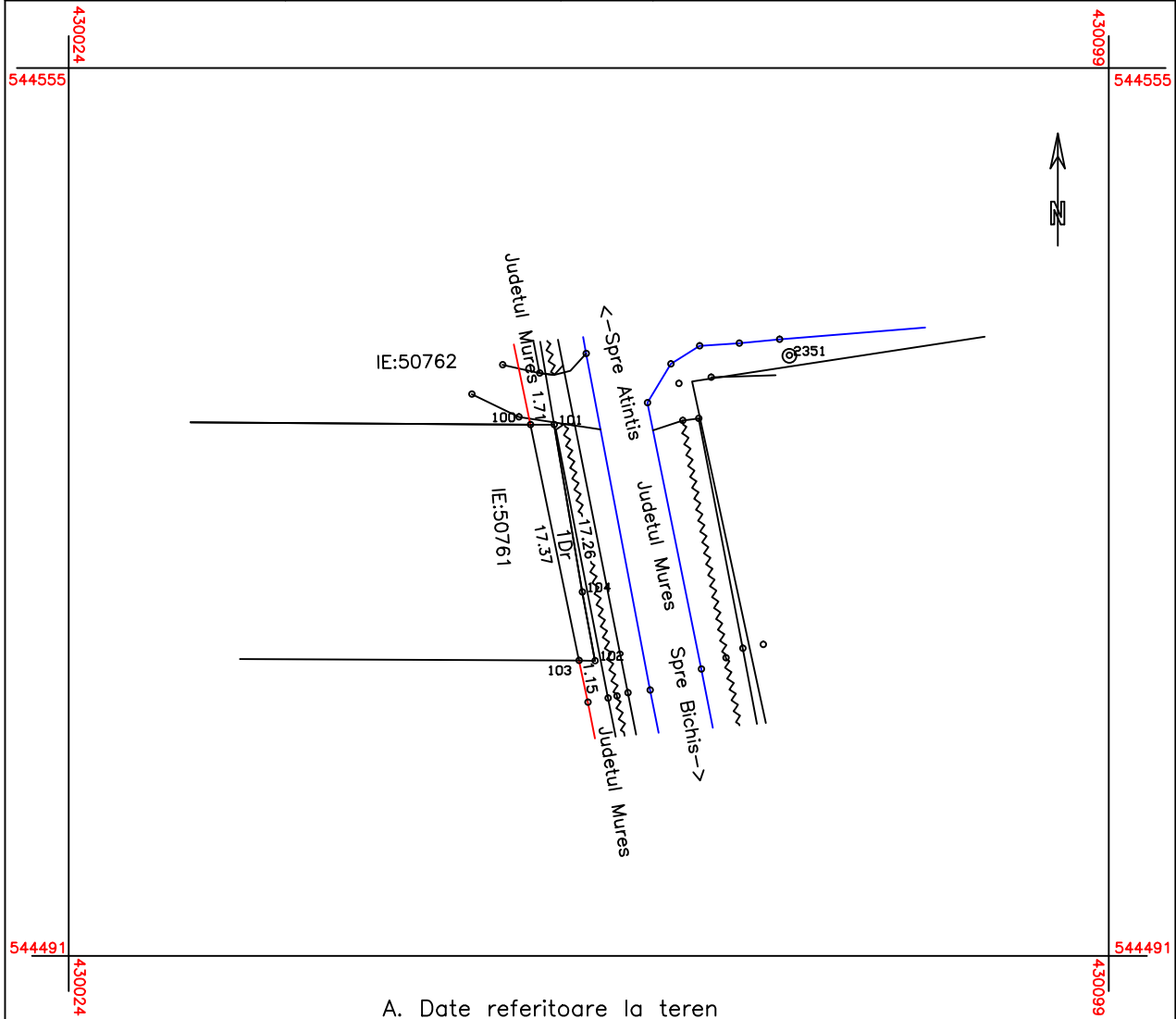
Suprafata totala masurata=24 mp.
Suprafata din act=24 mp.

<p>Executant S.C. STEREO CAD S.R.L. Roman Vasile</p> <p>Confirm executarea masuratorilor la teren, corectitudinea intocmirii documentatiei cadastrale si corespondenta acestora cu realitatea din teren</p> <p>Stampila si semnatura</p> <p>Data 24.10.2016</p>	<p>Inspector</p> <p>Confirm introducerea imobilului in baza de date integrata si atribuirea numarului cadastral</p> <p>Semnatura si parafa</p> <p>Data</p> <p>Stampila BCPI</p>
---	---

PLAN DE AMPLASAMENT SI DELIMITARE A IMOBILULUI

scara 1:500

Nr. Cadastral	Suprafata masurata	Adresa imobilului	
	24 mp	loc. Bichis, drum extravilan.	
Cartea Funciara nr.		UAT	Bichis



A. Date referitoare la teren

Nr. parcela	Categoria de folosinta	Suprafata (mp.)	Mentiuni
1.	Dr	24	teren neimprejmuit.
Total		24	

B. Date referitoare la constructii

Cod constr.	Destinatia	Suprafata construita la sol (mp)	Mentiuni
Total			

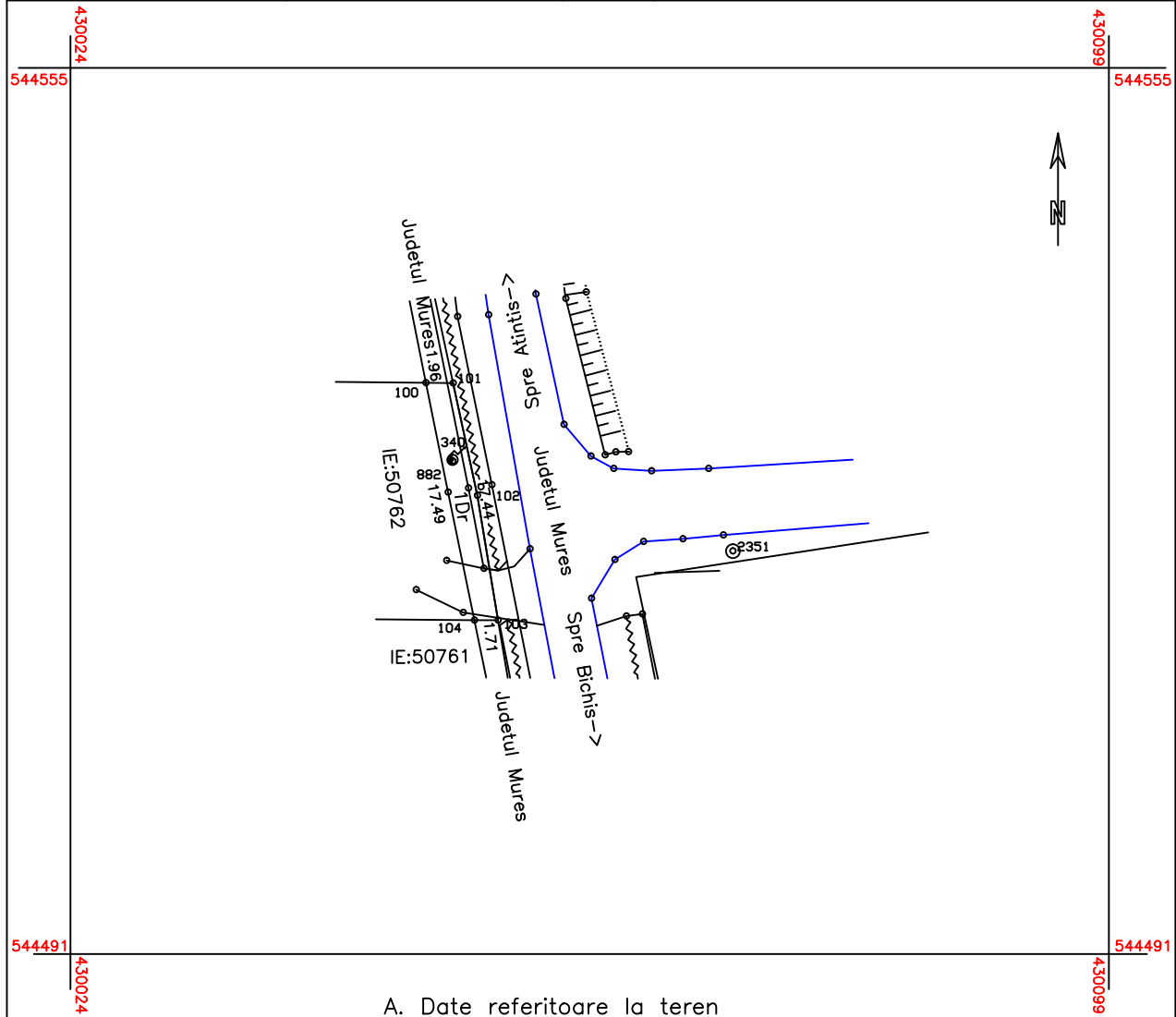
Suprafata totala masurata=24 mp.
Suprafata din act=24 mp.

Executant S.C. STEREO CAD S.R.L. Roman Vasile Confirm executarea masuratorilor la teren, corectitudinea intocmirii documentatiei cadastrale si corespondenta acestora cu realitatea din teren Stampila si semnatura Data 05.08.2016	Inspector Confirm introducerea imobilului in baza de date integrata si atribuirea numarului cadastral Semnatura si parafa Data Stampila BCPI
---	---

PLAN DE AMPLASAMENT SI DELIMITARE A IMOBILULUI

scara 1:500

Nr. Cadastral	Suprafata masurata	Adresa imobilului	
	33 mp	loc. Bichis, drum extravilan.	
Cartea Funciara nr.		UAT	Bichis



A. Date referitoare la teren

Nr. parcela	Categoria de folosinta	Suprafata (mp.)	Mentiuni
1.	Dr	33	teren neimprejmuit.
Total		33	

B. Date referitoare la constructii

Cod constr.	Destinatie	Suprafata construita la sol (mp)	Mentiuni
Total			

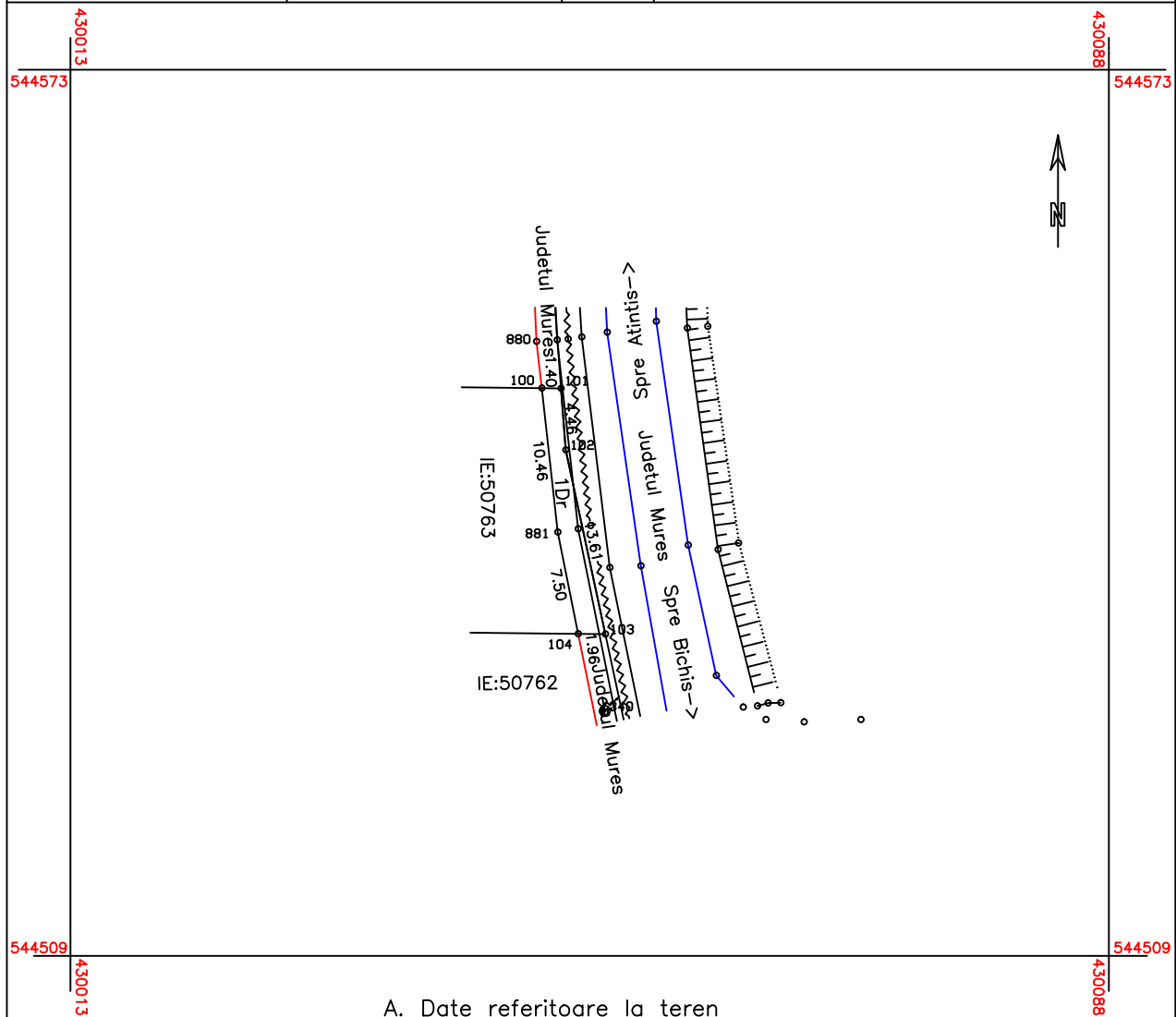
Suprafata totala masurata=33 mp.
Suprafata din act=33 mp.

<p>Executant S.C. STEREO CAD S.R.L. Roman Vasile</p> <p>Confirm executarea masuratorilor la teren, corectitudinea intocmirii documentatiei cadastrale si corespondenta acestora cu realitatea din teren</p> <p>Stampila si semnatura</p> <p>Data 05.08.2016</p>	<p>Inspector</p> <p>Confirm introducerea imobilului in baza de date integrata si atribuirea numarului cadastral</p> <p>Semnatura si parafa</p> <p>Data</p> <p>Stampila BCPI</p>
---	---

PLAN DE AMPLASAMENT SI DELIMITARE A IMOBILULUI

scara 1:500

Nr. Cadastral	Suprafata masurata	Adresa imobilului	
	29 mp	loc. Bichis, drum extravilan.	
Cartea Funciara nr.		UAT	Bichis



A. Date referitoare la teren

Nr. parcela	Categoria de folosinta	Suprafata (mp.)	Mentiuni
1.	Dr	29	teren neimprejmuit.
Total		29	

B. Date referitoare la constructii

Cod constr.	Destinatia	Suprafata construita la sol (mp)	Mentiuni
Total			

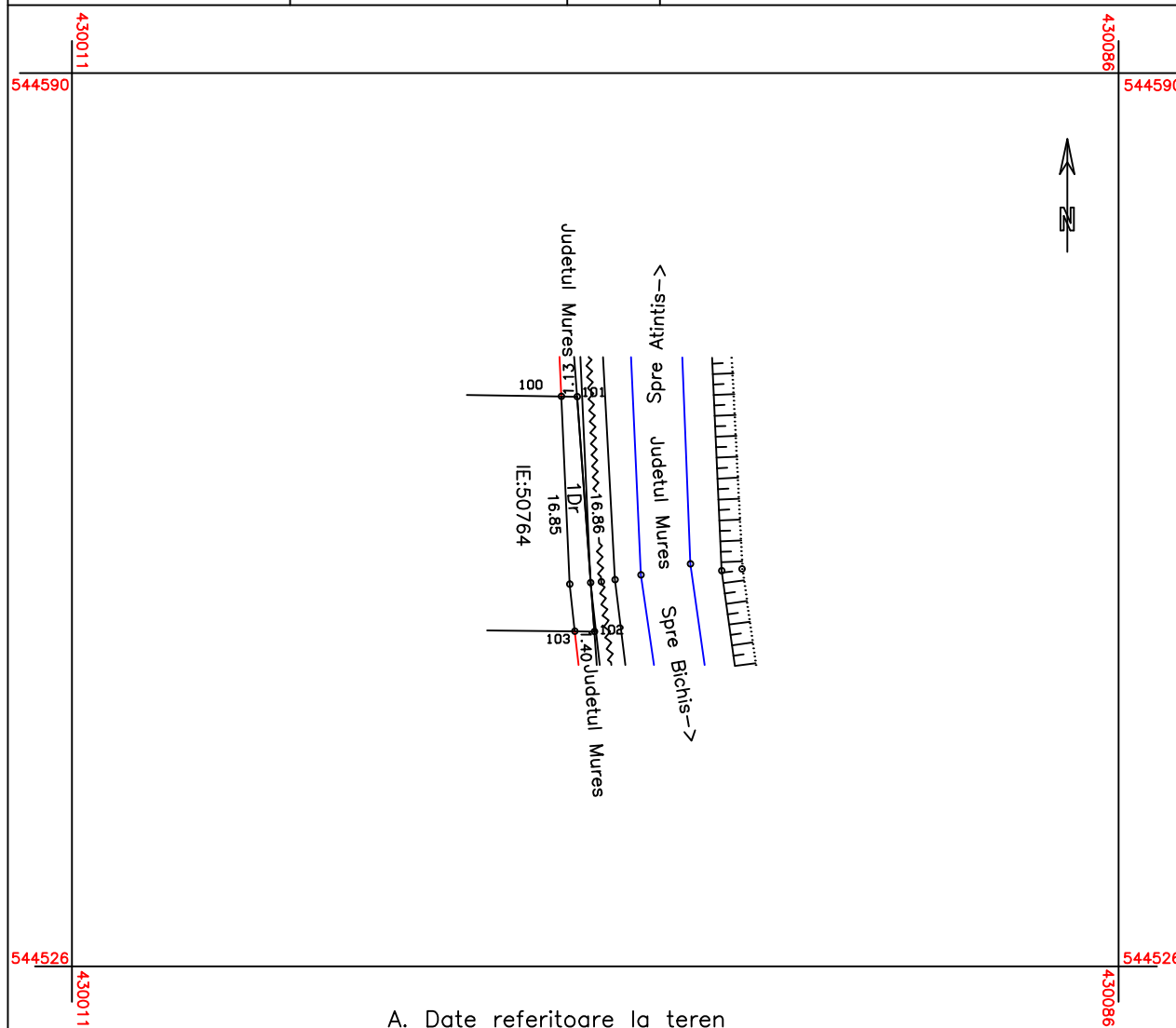
Suprafata totala masurata=29 mp.
Suprafata din act=29 mp.

<p>Executant S.C. STEREO CAD S.R.L. Roman Vasile</p> <p>Confirm executarea masuratorilor la teren, corectitudinea intocmirii documentatiei cadastrale si corespondenta acestora cu realitatea din teren</p> <p>Stampila si semnatura</p> <p>Data 05.08.2016</p>	<p>Inspector</p> <p>Confirm introducerea imobilului in baza de date integrata si atribuirea numarului cadastral</p> <p>Semnatura si parafa</p> <p>Data</p> <p>Stampila BCPI</p>
---	---

PLAN DE AMPLASAMENT SI DELIMITARE A IMOBILULUI

scara 1:500

Nr. Cadastral	Suprafata masurata	Adresa imobilului	
	23 mp	loc. Bichis, drum extravilan.	
Cartea Funciara nr.		UAT	Bichis



A. Date referitoare la teren

Nr. parcela	Categoria de folosinta	Suprafata (mp.)	Mentiuni
1.	Dr	23	teren neimprejmuit.
Total		23	

B. Date referitoare la constructii

Cod constr.	Destinatia	Suprafata construita la sol (mp)	Mentiuni
Total			

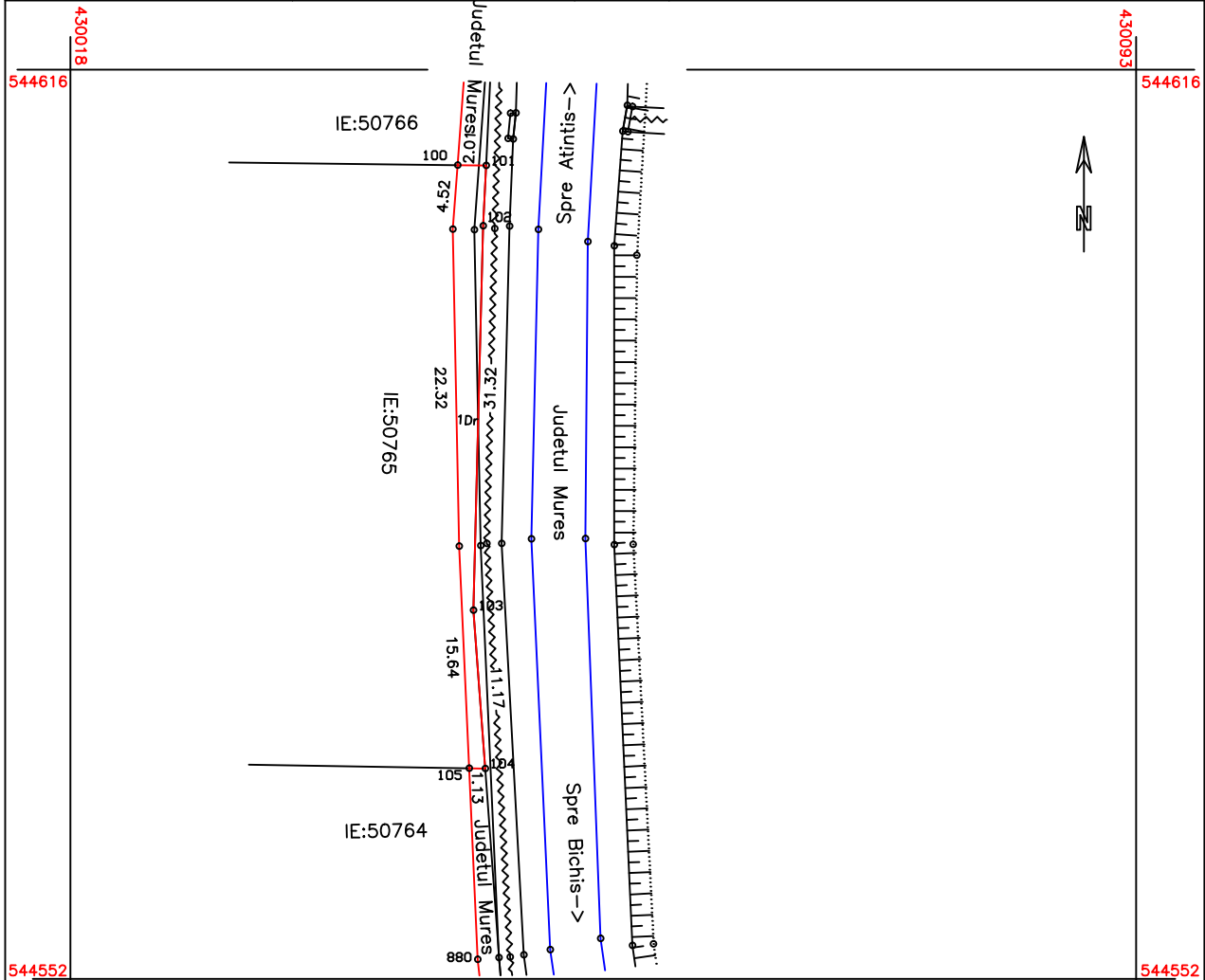
Suprafata totala masurata=23 mp.
Suprafata din act=23 mp.

Executant S.C. STEREO CAD S.R.L. Roman Vasile Confirm executarea masuratorilor la teren, corectitudinea intocmirii documentatiei cadastrale si corespondenta acesteia cu realitatea din teren Stampila si semnatura Data 05.08.2016	Inspector Confirm introducerea imobilului in baza de date integrata si atribuirea numarului cadastral Semnatura si parafa Data Stampila BCPI
---	---

PLAN DE AMPLASAMENT SI DELIMITARE A IMOBILULUI

scara 1:500

Nr. Cadastral	Suprafata masurata	Adresa imobilului
	60 mp	loc. Bichis, drum extravilan.
Cartea Funciara nr.	UAT	Bichis



A. Date referitoare la teren

Nr. parcela	Categoria de folosinta	Suprafata (mp.)	Mentiuni
1.	Dr	60	teren neimprejmuit.
Total		60	

B. Date referitoare la constructii

Cod constr.	Destinatia	Suprafata construita la sol (mp)	Mentiuni
Total			


Suprafata totala masurata=60 mp.
Suprafata din act=60 mp.

<p>Executant S.C. STEREO CAD S.R.L. Roman Vasile</p> <p>Confirm executarea masuratorilor la teren, corectitudinea intocmirii documentatiei cadastrale si corespondenta acestora cu realitatea din teren</p> <p>Stampila si semnatura</p> <p>Data 22.02.2016</p>	<p>Inspector</p> <p>Confirm introducerea imobilului in baza de date integrata si atribuirea numarului cadastral</p> <p>Semnatura si parafa</p> <p>Data</p> <p>Stampila BCPI</p>
---	---

PLAN DE AMPLASAMENT SI DELIMITARE A IMOBILULUI

scara 1:500

Nr. Cadastral	Suprafata masurata	Adresa imobilului	
	16 mp	loc. Bichis, drum extravilan.	
Cartea Funciara nr.		UAT	Bichis



A. Date referitoare la teren

Nr. parcela	Categoria de folosinta	Suprafata (mp.)	Mentiuni
1.	Dr	16	teren neimprejmuit.
Total		16	

B. Date referitoare la constructii

Cod constr.	Destinatia	Suprafata construita la sol (mp)	Mentiuni
Total			

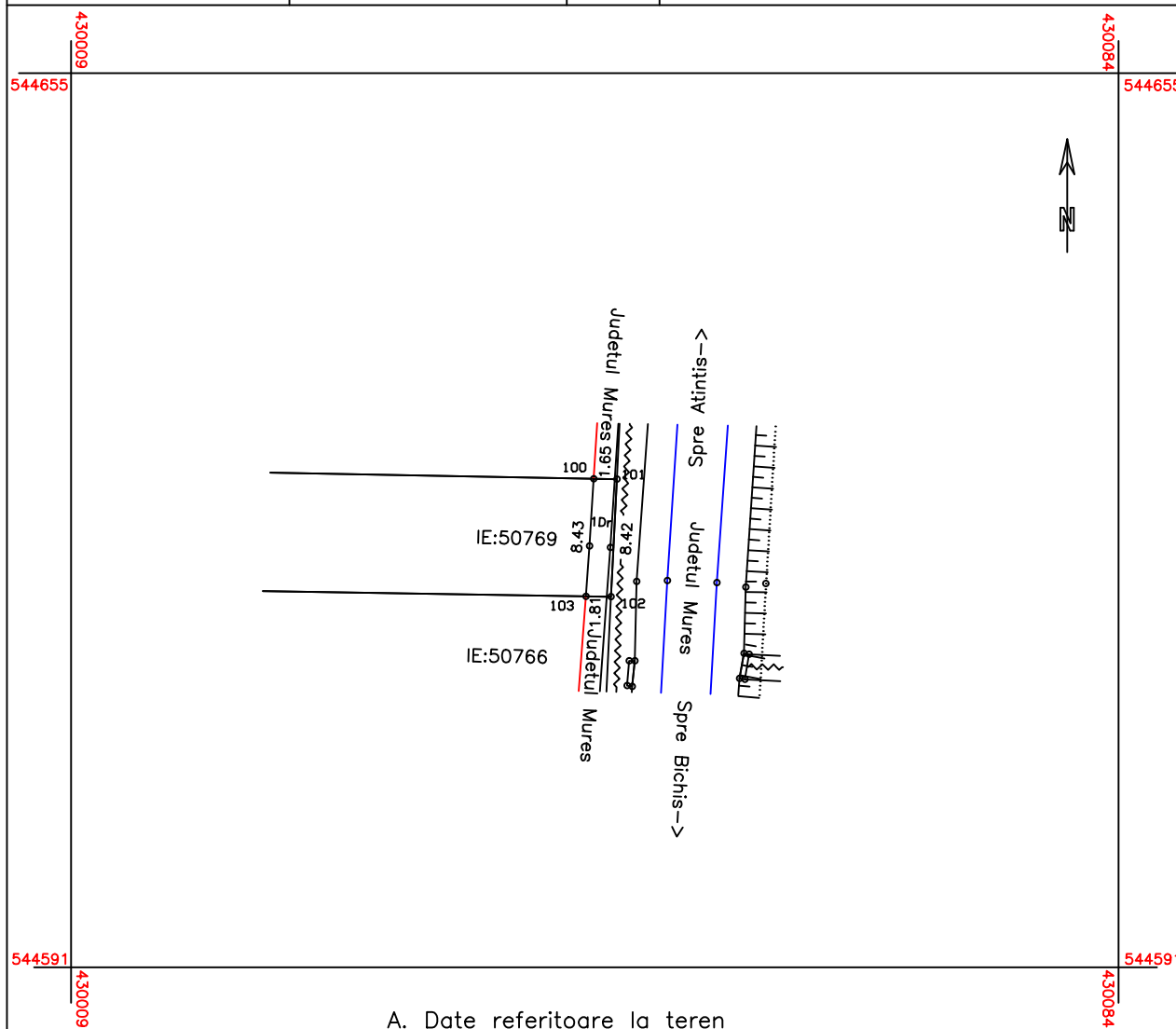
Suprafata totala masurata=16 mp.
Suprafata din act=16 mp.

<p>Executant S.C. STEREO CAD S.R.L. Roman Vasile</p> <p>Confirm executarea masuratorilor la teren, corectitudinea intocmirii documentatiei cadastrale si corespondenta acestora cu realitatea din teren</p> <p>Stampila si semnatura</p> <p>Data 22.02.2016</p>	<p>Inspector</p> <p>Confirm introducerea imobilului in baza de date integrata si atribuirea numarului cadastral</p> <p>Semnatura si parafa</p> <p>Data</p> <p>Stampila BCPI</p>
---	---

PLAN DE AMPLASAMENT SI DELIMITARE A IMOBILULUI

scara 1:500

Nr. Cadastral	Suprafata masurata	Adresa imobilului	
	15 mp	loc. Bichis, drum extravilan.	
Cartea Funciara nr.		UAT	Bichis



A. Date referitoare la teren

Nr. parcela	Categoria de folosinta	Suprafata (mp.)	Mentiuni
1.	Dr	15	teren neimprejmuit.
Total		15	

B. Date referitoare la constructii

Cod constr.	Destinatia	Suprafata construita la sol (mp)	Mentiuni
Total			

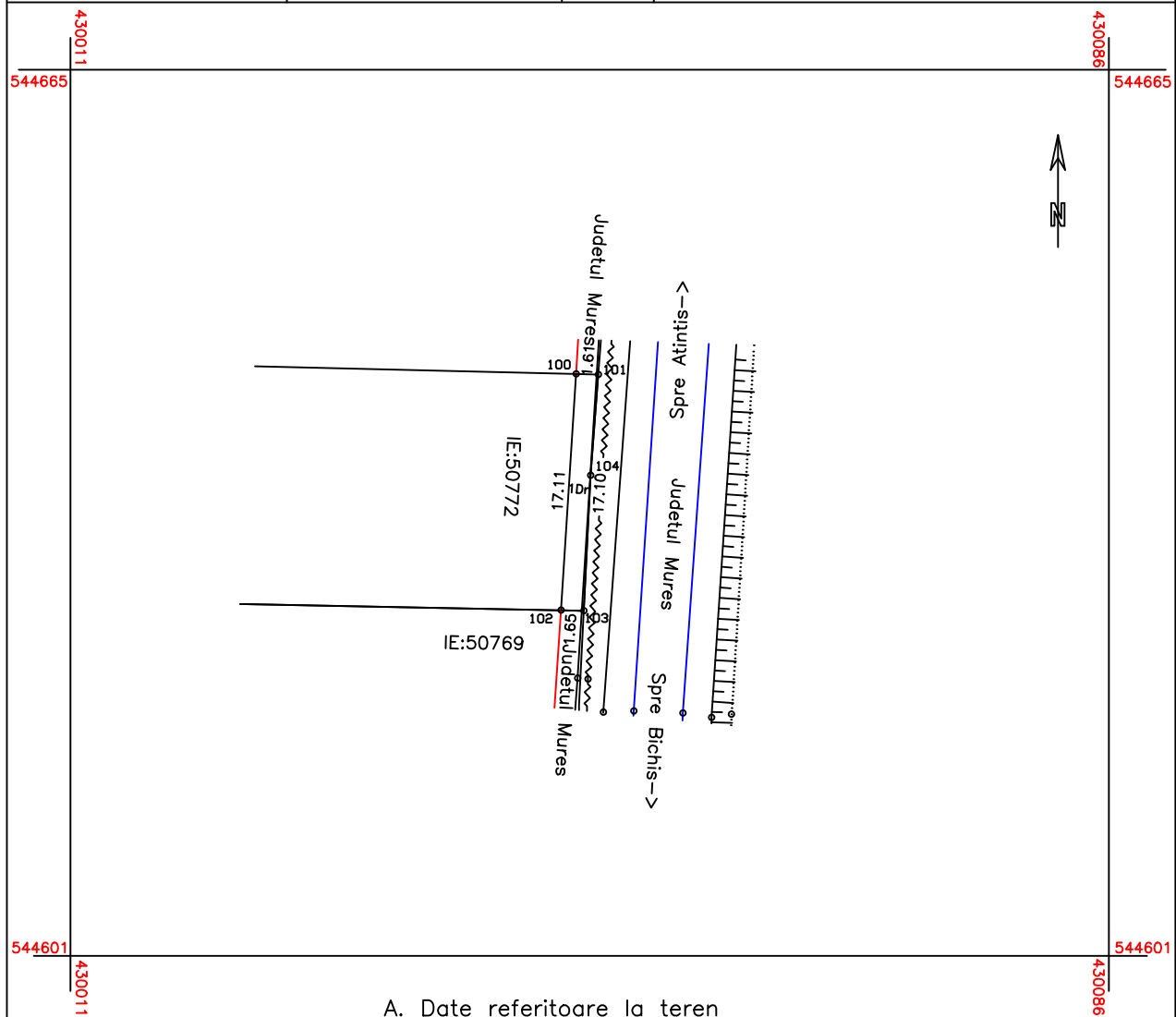
Suprafata totala masurata=15 mp.
Suprafata din act=15 mp.

<p>Executant S.C. STEREO CAD S.R.L. Roman Vasile</p> <p>Confirm executarea masuratorilor la teren, corectitudinea intocmirii documentatiei cadastrale si corespondenta acestora cu realitatea din teren</p> <p>Stampila si semnatura</p> <p>Data 22.02.2016</p>	<p>Inspector</p> <p>Confirm introducerea imobilului in baza de date integrata si atribuirea numarului cadastral</p> <p>Semnatura si parafa</p> <p>Data</p> <p>Stampila BCPI</p>
---	---

PLAN DE AMPLASAMENT SI DELIMITARE A IMOBILULUI

scara 1:500

Nr. Cadastral	Suprafata masurata	Adresa imobilului	
	27 mp	loc. Bichis, drum extravilan.	
Cartea Funciara nr.		UAT	Bichis



A. Date referitoare la teren

Nr. parcela	Categoria de folosinta	Suprafata (mp.)	Mentiuni
1.	Dr	27	teren neimprejmuit.
Total		27	

B. Date referitoare la constructii

Cod constr.	Destinatia	Suprafata construita la sol (mp)	Mentiuni
Total			

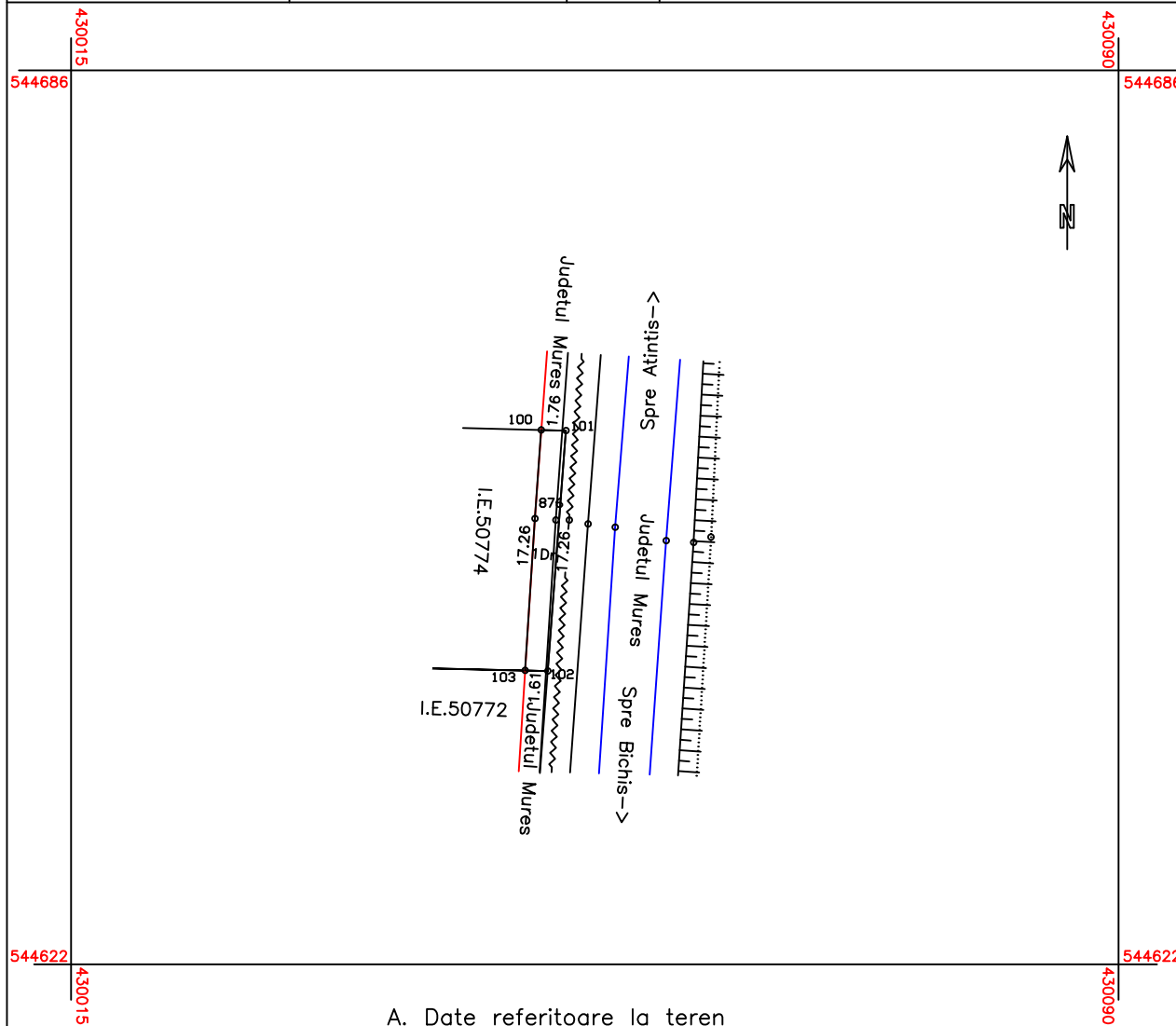
Suprafata totala masurata=27 mp.
Suprafata din act=27 mp.

Executant S.C. STEREO CAD S.R.L. Roman Vasile Confirm executarea masuratorilor la teren, corectitudinea intocmirii documentatiei cadastrale si corespondenta acestora cu realitatea din teren Stampila si semnatura Data 22.02.2016	Inspector Confirm introducerea imobilului in baza de date integrata si atribuirea numarului cadastral Semnatura si parafa Data Stampila BCPI
---	---

PLAN DE AMPLASAMENT SI DELIMITARE A IMOBILULUI

scara 1:500

Nr. Cadastral	Suprafata masurata	Adresa imobilului	
	29 mp	loc. Bichis, drum extravilan.	
Cartea Funciara nr.		UAT	Bichis



A. Date referitoare la teren

Nr. parcela	Categoria de folosinta	Suprafata (mp.)	Mentiuni
1.	Dr	29	teren neimprejmuit.
Total		29	

B. Date referitoare la constructii

Cod constr.	Destinatia	Suprafata construita la sol (mp)	Mentiuni
Total			

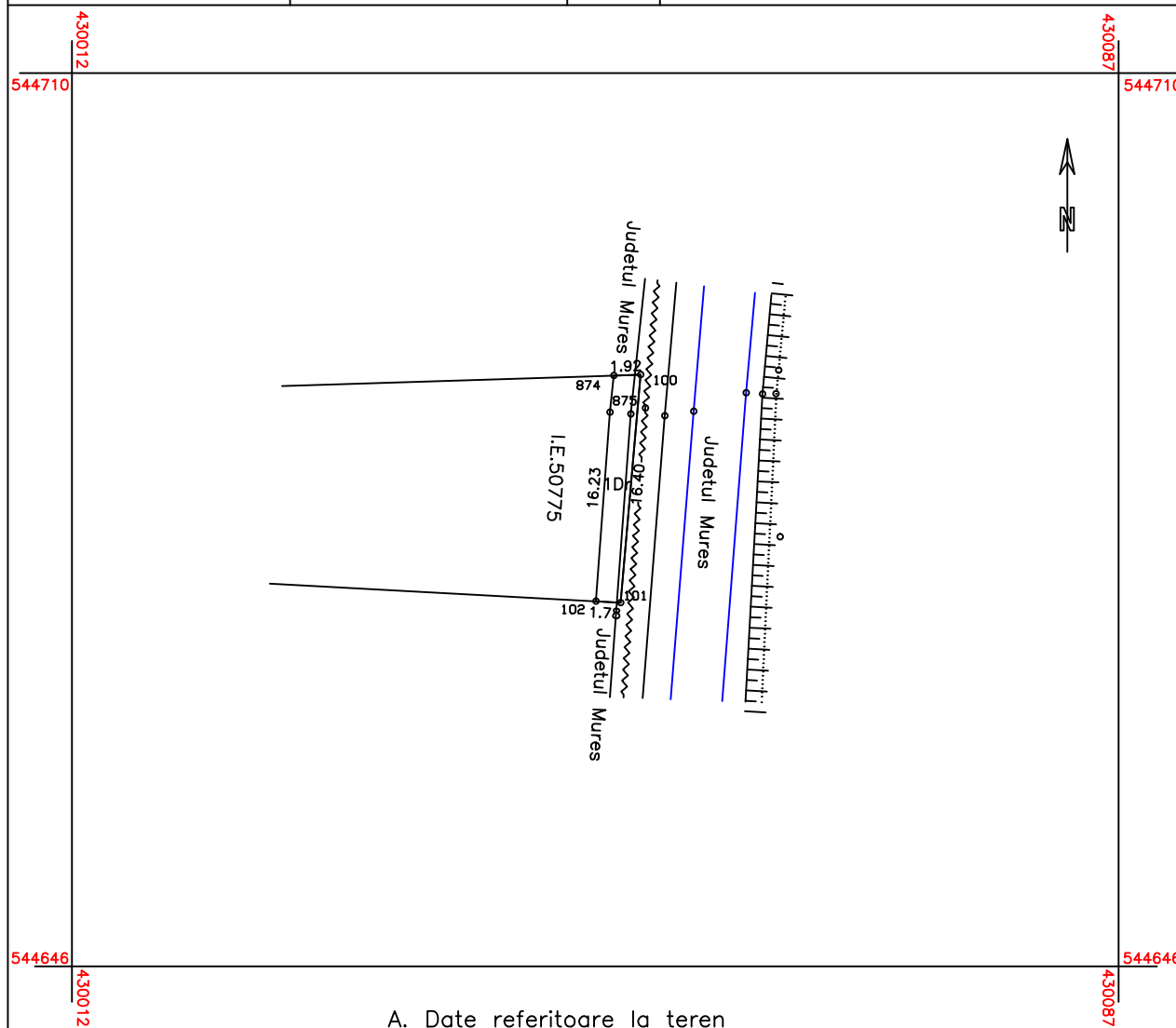
Suprafata totala masurata=29 mp.
Suprafata din act=29 mp.

Executant S.C. STEREO CAD S.R.L. Roman Vasile Confirm executarea masuratorilor la teren, corectitudinea intocmirii documentatiei cadastrale si corespondenta acestora cu realitatea din teren Stampila si semnatura Data 22.02.2016	Inspector Confirm introducerea imobilului in baza de date integrata si atribuirea numarului cadastral Semnatura si parafa Data Stampila BCPI
---	--

PLAN DE AMPLASAMENT SI DELIMITARE A IMOBILULUI

scara 1:500

Nr. Cadastral	Suprafata masurata	Adresa imobilului	
	31 mp	loc. Bichis, drum extravilan.	
Cartea Funciara nr.		UAT	Bichis



A. Date referitoare la teren

Nr. parcela	Categoria de folosinta	Suprafata (mp.)	Mentiuni
1.	Dr	31	teren neimprejmuit.
Total		31	

B. Date referitoare la constructii

Cod constr.	Destinatia	Suprafata construita la sol (mp)	Mentiuni
Total			

Suprafata totala masurata=31 mp.
Suprafata din act=31 mp.

<p>Executant S.C. STEREO CAD S.R.L. Roman Vasile</p> <p>Confirm executarea masuratorilor la teren, corectitudinea intocmirii documentatiei cadastrale si corespondenta acesteia cu realitatea din teren</p> <p>Stampila si semnatura</p> <p>Data 22.02.2016</p>	<p>Inspector</p> <p>Confirm introducerea imobilului in baza de date integrata si atribuirea numarului cadastral</p> <p>Semnatura si parafa</p> <p>Data</p> <p>Stampila BCPI</p>
---	---

MEMORIU TEHNIC

1. Adresa imobil: Loc. Atintis, o parte din drumul judetean DJ153F, jud. Mures
2. Tipul lucrării: prima inscriere.
3. Scurtă prezentare a situației din teren: Punere la dispozitie de catre proprietar a HG 964/2002. Identificarea amplasamentului in teren impreuna cu proprietarul.

Amplasamentul drumului judetean DJ153F din documentatia de fata se suprapune in intregime cu nr. cad. 50581.

4. Situația juridică a imobilului :

Drumul Judetean DJ153F este identificat in baza HG 540/2000.

Imobilul se va inscrie in baza Art. 7, din HG nr. 43/1997 actualizata si HG 964/2002 in proprietatea publica a Judetului Mures, iar in baza Art. 22 din HG 43/1997 se va inscrie dreptul de administrare in favoarea Consiliului Judetean Mures.

Avand in vedere art. 87, alin (6) din Ordinul 700/2014, conform careia imobilele situate in extravilanul localitatilor in zonele care fac obiectul Legilor proprietatii identificarea nr. top. din cartea funciara veche nu este obligatorie, pentru segmentele de drum mai sus mentionate, situate in extravilanul loc. Atintis, nu s-a facut identificare.

In urma realizarii masuratorilor la fata locului si suprapunerii geometriei obtinute peste informatiile obtinute de la OCPI Mures in baza P.V., am constat existenta mai multor suprapuneri. Prin urmare documentatia cadastrala anterioara cu nr. de inreg. 5477 a fost respinsa de catre OCPI Mures, iar in temeiul prevederilor art. 118, alin. 2 din Ordinul Directorului ANCPI nr. 700/2014 actualizat se inregistreaza la OCPI Mures o documentatie cadastrala pentru sectoarele neafectate de suprapuneri si cate o documentatie pentru fiecare suprafata afectata de suprapuneri. Documentatia de fata se suprapune in intregime cu nr. cad. 50581 .

Astfel situatia in CF va fi urmatoarea :

C.F. _____ a Atintis

Loc. Atintis, extravilan

A1. Nr. cad. _____ DJ 153F - drum 56 mp.

B+1. Judetul Mures – Domeniul Public - Consiliul Judetean Mures – drept de administrare

Documentatia de fata se va respinge in temeiul alin. 2 art. 118 din Ordinul Directorului ANCPI nr. 700/2014 actualizat

5. Operațiuni topo-cadastrale efectuate*: Masuratorile s-au efectuat cu o statie totala leica TS06, o statie GPS STONEX S9 III PLUS si o ruleta de 8 m. Metoda de lucru utilizata in cadrul masuratorilor efectuate cu statia totala este drumuirea sprijinta la capete. Legarea la sistemul national de coordonate s-a realizat prin metoda RTK, prin stationarea punctelor de capat a drumuirilor si pentru verificare, stationarea statiilor intermediare. Ridicarea detaliilor s-a realizat prin metoda radierii punctelor de detaliu. Lucrarea s-a realizat în Sistem STEREO 70. După extragerea datelor, atât prelucrarea lor cât și întocmirea planului de amplasament si delimitare a imobilului s-au realizat cu ajutorul computerului. Fiecare punct radiat sau intersecție de linii având coordonate, calculul suprafețelor s-a realizat prin metoda analitică. Punctele de limită sunt descrise în planul anexă. Suprafata imobilului masurat este de 56 mp. Delimitarea terenului apartinand drumului judetean DJ151B s-a facut in baza prevederilor Anexei nr. 1, Lit. a) din HG 43/1997 actualizata. Pentru aceasta s-au identificat si masurat toate elementele topografice ale drumului iar apoi s-au aplicat prevederile din Anexa 1.

Data întocmirii: 25.10.2016

Semnătura și ștampila
(persoană autorizată)
S.C. STEREO CAD S.R.L.

MEMORIU TEHNIC

1. Adresa imobil: Loc. Bichis, o parte din drumul judetean DJ153F, jud. Mures
2. Tipul lucrării: prima inscriere.
3. Scurtă prezentare a situației din teren: Punere la dispozitie de catre proprietar a HG 964/2002. Identificarea amplasamentului in teren impreuna cu proprietarul.

Amplasamentul drumului judetean DJ153F din documentatia de fata se suprapune in intregime cu nr. cad. 50640.

4. Situația juridică a imobilului :

Drumul Judetean DJ153F este identificat in baza HG 540/2000.

Imobilul se va inscrie in baza Art. 7, din HG nr. 43/1997 actualizata si HG 964/2002 in proprietatea publica a Judetului Mures, iar in baza Art. 22 din HG 43/1997 se va inscrie dreptul de administrare in favoarea Consiliului Judetean Mures.

Avand in vedere art. 87, alin (6) din Ordinul 700/2014, conform careia imobilele situate in extravilanul localitatilor in zonele care fac obiectul Legilor proprietatii identificarea nr. top. din cartea funciara veche nu este obligatorie, pentru segmentele de drum mai sus mentionate, situate in extravilanul loc. Bichis, nu s-a facut identificare.

In urma realizarii masuratorilor la fata locului si suprapunerii geometriei obtinute peste informatiile obtinute de la OCPI Mures in baza P.V., am constat existenta mai multor suprapuneri. Prin urmare documentatia cadastrala anterioara cu nr. de inreg. 5478 a fost respinsa de catre OCPI Mures, iar in temeiul prevederilor art. 118, alin. 2 din Ordinul Directorului ANCPI nr. 700/2014 actualizat se inregistreaza la OCPI Mures o documentatie cadastrala pentru sectoarele neafectate de suprapuneri si cate o documentatie pentru fiecare suprafata afectata de suprapuneri. Documentatia de fata se suprapune in intregime cu nr. cad. 50640 .

Astfel situatia in CF va fi urmatoarea :

C.F. _____ a loc. Bichis

Loc. Bichis, extravilan

A1. Nr. cad. _____ DJ 153F - drum 15 mp.

B+1. Judetul Mures – Domeniul Public - Consiliul Judetean Mures – drept de administrare

Documentatia de fata se va respinge in temeiul alin. 2 art. 118 din Ordinul Directorului ANCPI nr. 700/2014 actualizat

5. Operațiuni topo-cadastrale efectuate*: Masuratorile s-au efectuat cu o statie totala leica TS06, o statie GPS STONEX S9 III PLUS si o ruleta de 8 m. Metoda de lucru utilizata in cadrul masuratorilor efectuate cu statia totala este drumuirea sprijinta la capete. Legarea la sistemul national de coordonate s-a realizat prin metoda RTK, prin stationarea punctelor de capat a drumuirilor si pentru verificare, stationarea statiilor intermediare. Ridicarea detaliilor s-a realizat prin metoda radierii punctelor de detaliu. Lucrarea s-a realizat în Sistem STEREO 70. După extragerea datelor, atât prelucrarea lor cât și întocmirea planului de amplasament si delimitare a imobilului s-au realizat cu ajutorul computerului. Fiecare punct radiat sau intersecție de linii având coordonate, calculul suprafețelor s-a realizat prin metoda analitică. Punctele de limită sunt descrise în planul anexă. Suprafata imobilului masurat este de 15 mp. Delimitarea terenului apartinand drumului judetean DJ151B s-a facut in baza prevederilor Anexei nr. 1, Lit. a) din HG 43/1997 actualizata. Pentru aceasta s-au identificat si masurat toate elementele topografice ale drumului iar apoi s-au aplicat prevederile din Anexa 1.

Data întocmirii: 25.10.2016

Semnătura și ștampila
(persoană autorizată)
S.C. STEREO CAD S.R.L.