



## HOTĂRÂREA NR. 124

din 11 septembrie 2014

pentru modificarea, respectiv, completarea unor acte administrative

### Consiliul Județean Mureș,

Văzând Expunerea de motive nr.14926/4.09.2014 prezentată de Direcția Economică, precum și avizul comisiilor de specialitate,

Având în vedere prevederile Legii nr.50/1991 privind autorizarea executării lucrărilor de construcții, republicată, cu modificările și completările ulterioare și adresa nr.1181/2014 a Administrației Române a Serviciilor de Trafic Aerian (ROMATSA) - Direcția Serviciilor de Navigație Aeriană Tîrgu Mureș (DSNA),

Ținând cont de prevederile Legii nr.213/1998 privind bunurile proprietate publică, precum și ale art.867 -868 din Legea nr.287/2009 privind Codul Civil, republicat, cu modificările și completările ulterioare,

În temeiul dispozițiilor articolului 91, alin.(1) lit. c precum și cele ale art. 97 alin. (1), din Legea nr.215/2001 a administrației publice locale, republicată, cu modificările și completările ulterioare,

### hotărăște:

**Art.I.** Hotărârea Consiliului Județean nr.118/2008 privind darea în administrare a unei suprafețe de teren din perimetrul RA "Aeroportul Transilvania - Tîrgu Mureș", către "Administrația Română a Serviciilor de Trafic Aerian"(ROMATSA), pentru Direcția Serviciilor de Navigație Aeriană Tîrgu Mureș (DSNA), se modifică și se completează după cum urmează:

1. La art.1, alin.(1) se modifică și va avea următorul conținut:

„**Art.1(1)** Se aprobă darea în administrare a terenului în suprafață de 3774 mp din perimetrul RA " Aeroportul Transilvania - Tîrgu Mureș ", identificat în C.F. nr.51365 a localității Ungheni nr. cad./nr.top.51365 către "Administrația Română a Serviciilor de Trafic Aerian"(ROMATSA), pentru Direcția Serviciilor de Navigație Aeriană Tîrgu Mureș (DSNA), în vederea instalării și exploatării sistemului ILS/DME cat.II OACI.”

**Art.II.** Hotărârea Consiliului Județean Mureș nr.104/2013 privind acordul de amplasare a unui pilon pentru un senzor meteorologic pe terenul ce aparține domeniului public al județului Mureș, administrat de R.A "Aeroportul Transilvania Tîrgu Mureș, cu modificările și completările ulterioare, se completează după cum urmează:

La art.1 după alin.3 se introduce un nou alineat 4 cu următorul conținut:

„(4) Terenul în suprafață de 6 mp ce face obiectul alin.(1) - (3) se identifică în C.F. nr.50155 a localității Ungheni nr.cad./nr.top.50155”

**Art.III.** Prezenta hotărâre se comunică Direcției Economice a Consiliului Județean Mureș, R.A "Aeroportul Transilvania Tîrgu Mureș" și Administrației Române a Serviciilor de Trafic Aerian (ROMATSA) - Direcția Serviciilor de Navigație Aeriană Tîrgu Mureș (DSNA), care răspund de aducerea sa la îndeplinire.

PREȘEDINTE  
Ciprian Dobre

Contrasemnează  
SECRETAR

Paul Cosma





## EXPUNERE DE MOTIVE

pentru modificarea, respectiv completarea unor acte administrative

Imobilul - clădiri și terenuri în care își desfășoară activitatea R.A. "Aeroportul Transilvania Tîrgu Mureș", aparține domeniului public al județului Mureș și este administrat de regie.

Prin Hotărârea Consiliului Județean Mureș nr.118/2008 privind darea în administrare a unei suprafețe de teren din perimetrul RA " Aeroportul Transilvania - Tîrgu Mureș", către " Administrația Română a Serviciilor de Trafic Aerian"(ROMATSA), pentru Direcția Serviciilor de Navigație Aeriană Tîrgu Mureș (DSNA), s-a aprobat darea în administrare a terenului în suprafață de 3774 mp din perimetrul RA " Aeroportul Transilvania - Tîrgu Mureș " către " Administrația Română a Serviciilor de Trafic Aerian"(ROMATSA), pentru Direcția Serviciilor de Navigație Aeriană Tîrgu Mureș (DSNA) în vederea instalării și exploatării sistemului ILS/DME cat.II OACI.

Totodată, prin Hotărârea nr.104/2013 autoritatea publică județeană a aprobat amplasarea unui senzor meteorologic, în vecinătatea pragului 25 al pistei de aterizare - decolare a "Aeroportului Transilvania Tîrgu Mureș", respectiv la 120 m sud față de axul pistei și la 200 m est față de acest prag, a unui pilon cu înălțimea de 10 m, pe fundație de beton cu suprafața de 4 mp, balizat corespunzător.

Acest act administrativ a fost modificat prin Hotărârea Consiliului Județean Mureș nr.89/2014 pentru modificarea și completarea Hotărârii Consiliului Județean Mureș nr.104/2013 privind acordul de amplasare a unui pilon pentru un senzor meteorologic pe terenul ce aparține domeniului public al județului Mureș, administrat de R.A "Aeroportul Transilvania Tîrgu Mureș", în sensul transmiterii în administrarea Administrației Române a Serviciilor de Trafic Aerian (ROMATSA) - Direcția Serviciilor de Navigație Aeriană Tîrgu Mureș (DSNA), a terenului în suprafață de 6 mp pe care se amplasează senzorul meteorologic.

Prin adresa nr.1181/2014 Administrația Română a Serviciilor de Trafic Aerian (ROMATSA) - Direcția Serviciilor de Navigație Aeriană Tîrgu Mureș (DSNA), solicită numărul C.F-urilor și numerele top, aferente parcelelor de teren care le-au fost date în administrare prin cele două acte administrative mai sus menționate, pentru înscrierea în C.F. a dreptului de administrare.

Ținând cont de această solicitare, propunem, modificarea și completarea actelor administrative în cauză.

Având în vedere cele prezentate supunem spre dezbatere și aprobare proiectul de hotărâre alăturat.

PREȘEDINTE  
Ciprian Dobre

DIRECTOR EXECUTIV  
Bartha Iosif

Întocmit: Marcela Moldovan, consilier



**CjMures**

CONSILIUL JUDETEAN MURES  
 Nr. 14.920 / 28. AUG. 2014

**From:** "Paul Cosma" <paul.cosma@cjmures.ro>  
**To:** <cjmures@cjmures.ro>  
**Sent:** 28 august 2014 14:46  
**Attach:** KMBT\_215\_01337.pdf; Bitdefender.txt; Bitdefender.txt  
**Subject:** Fw:

Va rog listati fisierul atasat si sa isi urmeze circuitul regulamentar.  
 Va multumesc.

----- Original Message -----

**From:** Bucur Ion  
**To:** paul.cosma@cjmures.ro  
**Sent:** Thursday, August 28, 2014 1:59 PM

Buna ziua

Urmare discutiei telefonice avute cu dvs. va trimit atasat solicitarea noastra privind completarea HCJ 118/2008 respectiv HCJ 89/2014

Va doresc o zi buna.

Ion BUCUR  
 ROMATSA RA -DSNA Tg.-Mures  
 Tel 0726112863

--

This mail was scanned by BitDefender  
 For more information please visit <http://www.bitdefender.com/>

--

This mail was scanned by BitDefender  
 For more information please visit <http://www.bitdefender.com/>

de.  
 f. h. h. - f. e. f. - | 29.08.  
 2014

*[Handwritten signature]*  
 C. P. Patrinoiu  
 29.08.2014  
*[Handwritten signature]*

11 h.

28.08.2014

**Nr. 1181/28.08.2014**

**Către : Consiliul Județean Mureș**  
**În atenția : Domnului Paul COSMA – SECRETAR**

Având în vedere necesitatea întăbulării terenului obținut prin Hotărârea Consiliului Județean Mureș nr. 118 din 25 septembrie 2008 și respectiv Hotărârea Consiliului Județean Mureș nr. 89 din 26 iunie 2014, prin care se dă în administrare teren în incinta Aeroportului Transilvania Tg.-Mureș în suprafață de 3774 mp. respectiv 6 mp., pentru instalarea unor echipamente de radionavigație, vă rugăm să întreprindeți măsurile necesare prin emiterea unui act adițional sau a unei note la hotărârile sus menționate, din care să rezulte nr. CF și nr. TOP.

Față de cele precizate mai sus anexăm extrasul CF în copie.

**Cu deosebită stimă,**



**Director,**  
**Maria AVRAM**

A handwritten signature in black ink, appearing to read "Maria Avram".

Oficiul de Cadastru și Publicitate Imobiliară MURES  
Biroul de Cadastru și Publicitate Imobiliară Targu Mures

## EXTRAS DE CARTE FUNCIARA pentru INFORMARE

### A. Partea I. (Foaie de avere)

CARTE FUNCIARA NR. 50171  
Comuna/Oras/Municipiu: Ungheni  
(provenita din conversia de pe hartie a CF Nr. 349/VIDRASAU )

#### TEREN

Adresa: Vidrasau

Nr. CF	Nr. cadastral / Nr. topografic	Suprafata (mp)	Observatii / Referinte
A1	Top: 756/ 3		

#### CONSTRUCTII

Nr. CF	Nr. cadastral / Nr. topografic	Adresa	Observatii / Referinte
A1.1	CAD: C1 Top: 756/ 3	Vidrasau	Bloc tehnic. Cladire cu parter, etaj si vigie din beton si caramida cu acop. terasa compusa din : parter: Sala de asteptare, bar, magazie, 2 birouri, grup sanitar dublu, salon oficial si centrala termica, etaj: grup sanitar dublu, centrala telefonica, sala acumulatori si 16 birouri, vigia : sala de dirijare si observare.

### B. Partea II. (Foaie de proprietate)

CARTE FUNCIARA NR. 50171  
Comuna/Oras/Municipiu: Ungheni  
(provenita din conversia de pe hartie a CF Nr. 349/VIDRASAU )

Descrierea privitoare la proprietate		Observatii / Referinte
	19022 / 08.08.1995	
	Act lege, 18.1991	
1	Intabulare, drept de PROPRIETATE, dobandit prin Lege, cota actuala 1/1	A1.1
	1 RA AEROPORT TG. MURES	
	4967 / 23.03.1998	
	Act act aditional	
2	Intabulare, drept de PROPRIETATE, dobandit prin Lege, cota actuala 1/1	A1
		(provenita din conversia CF 349/VIDRASAU)
	1 STATUL ROMAN	

**C. Partea III. (Foaie de sarcini)**

CARTE FUNCIARA NR. 50171  
Comuna/Oras/Municipiu: Ungheni  
(provenita din conversia de pe hartie a CF Nr. 349/VIDRASAU )

Observatii / Referinte	Observatii / Referinte
NU SUNT	

**Anexa Nr. 1 la Partea I**

CARTE FUNCIARA NR. 50171  
Comuna/Oras/Municipiu: Ungheni  
(provenita din conversia de pe hartie a CF Nr. 349/VIDRASAU )

**PARCELE**

Nr. Crt.	Categoria de folosinta	Intravilan	Suprafata (mp)	Nr. Btu	Nr. tarla	Nr. parcela	Nr. Topografic	Observatii / Referinta
1	altele	-					756/3	

**CONSTRUCTII**

Nr. Crt.	Nr. cadastral / Nr. topografic	Destinatia constructie	Suprafata (mp)	Nr. de nivele	Nr. Apartament	Parti comune	Nr. Topografic	Observatii / Referinta
A1.1	CAD: C1 Top: 756/ 3	constructii industriale si edilitare					756/3	Bloc tehnic. Cladire cu parter, etaj si vigie din beton si caramida cu acop. terasa compusa din : parter: Sala de asteptare, bar, magazie, 2 birouri, grup sanitar dublu, salon oficial si centrala termica, etaj: grup sanitar dublu, centrala telefonica, sala acumulatori si 16 birouri, vigia : sala de dirijare si observare.

Certific ca prezentul extras corespunde intrutotul cu pozitiile in vigoare din cartea funciara originala, pastrata de acest birou.  
Prezentul extras de carte funciara nu este valabil la incheierea actelor autentificate de notarul public.  
S-a achitat tariful de 440 RON, bon fiscal nr. 74/12-04-2010, pentru serviciul de publicitate imobiliara 272,

**Asistent - registrator,  
COSMINA ADINA BUHA**



# EXTRAS DE CARTE FUNCARA pentru INFORMARE

Oficiul de Cadastru și Publicitate Imobiliară MURES  
Biroul de Cadastru și Publicitate Imobiliară Targu Mures

Nr.cerere	58231
Ziua	02
Luna	09
Anul	2014

## A. Partea I. DESCRIEREA IMOBILULUI

TEREN extravilan

Nr. CF vechi: 2898/N

Adresa: -

Nr. cadastral vechi: 663/3

Nr crt	Nr.cadastral Nr.topografic	Suprafata* (mp)	Observatii / Referinte
A1	50155		sit.in Vidrasau

## B. Partea II. PROPRIETAR si ACTE

Inscrieri privitoare la dreptul de proprietate si alte drepturi reale		Observatii / Referinte	
<b>22226 / 05.05.2006</b>			
Contract de vanzare-cumparare nr. 638/2006, emis de notar public Ciocea Delia			
B1	Intabulare, drept de PROPRIETATE, dobandit prin Conventie, cota actuala 1 / 1 1) JUDETUL MURES	A1	B2 (provenita din conversia CF 2898/N)
<b>5769 / 01.02.2012</b>			
Act notarial nr. 2442, din 13.12.2011, emis de NP CIOCEA DELIA-SIMONA			
B2	Se noteaza rectificarea proprietarului de sub B.1 ca fiind "Judetul Mures" in loc de "Consiliul Judetean Mures".	A1	-

## C. Partea III. SARCINI

Inscrieri privind dezmembramintele dreptului de proprietate, drepturile reale de garantie si sarcini	Observatii / Referinte
NU SUNT	



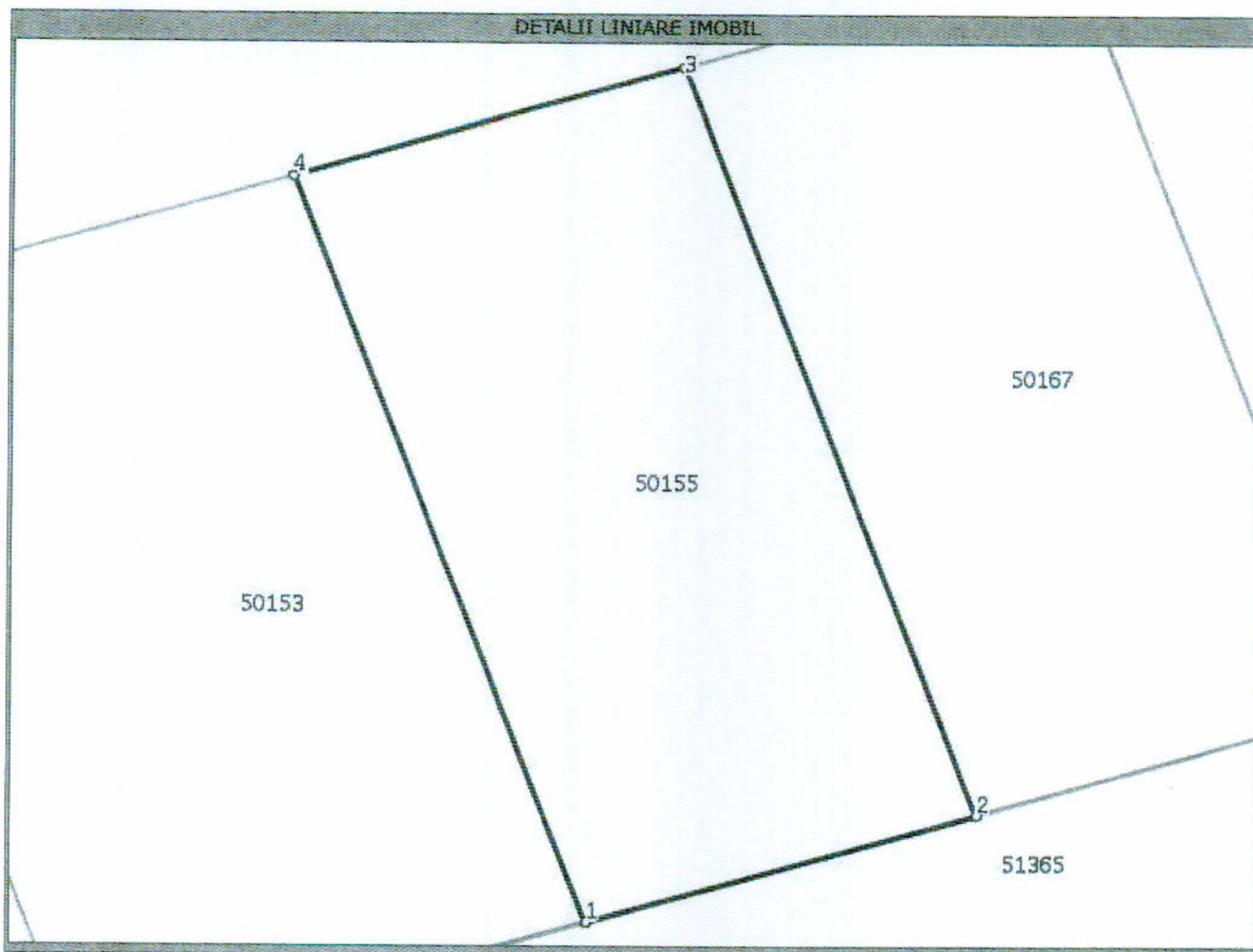
## Anexa Nr. 1 la Partea I

TEREN extravilan

Adresa: -

Nr. cadastral	Suprafata masurata (mp)*	Observatii / Referinte
50155	-	sit.in Vidrasau

\* Suprafata este determinata in planul de proiectie Stereo 70.



## Date referitoare la teren

Nr. crt	Categorie folosinta	Intravilan	Suprafata (mp)	Nr. tarla	Nr. parcela	Nr. Topografic	Observatii / Referinte
1	arabil	NU		-	-	-	-

## Lungime Segmente

1) Valorile lungimilor segmentelor sunt obtinute din proiectie in plan.

Punct inceput	Punct sfarsit	Lungime segment (** (m)
1	2	21,5
2	3	42,7
3	4	21,5
4	1	42,7

\*\* Lungimile segmentelor sunt determinate in planul de proiectie Stereo 70 si sunt rotunjite la 10 centimetri.

\*\*\* Distanța dintre puncte este formata din segmente cumulate ce sunt mai mici decat valoarea 10 centimetri.

Certific că prezentul extras corespunde cu pozițiile în vigoare din cartea funciara originală, păstrată de acest birou.

Prezentul extras de carte funciara este valabil la autentificarea de către notarul public a actelor juridice prin care se sting drepturile reale precum și pentru dezbaterea succesiunilor, iar informațiile prezentate sunt susceptibile de orice modificare, în condițiile legii.

S-a achitat tariful de 100 RON, chitanța nr. MSTGM76466/02-09-2014, pentru serviciul de publicitate imobiliară cu codul nr. 272,

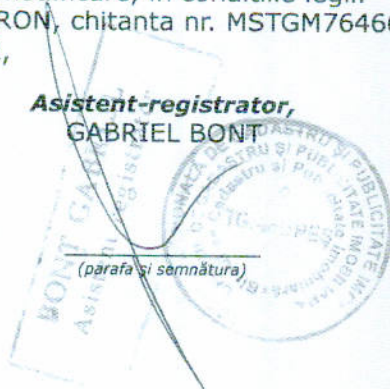
Data soluționării,  
02/09/2014

Data eliberării,



**Asistent-registrator,  
GABRIEL BONT**

(parafa și semnătura)



**Referent,**

  
(parafa și semnătura)



## A. Partea I. (Foaie de avere)

**TEREN** intravilan

**Adresa:** Vidrasau

Nr crt	Nr.cadastral Nr.topografic	Suprafata* (mp)	Observatii / Referinte
A1	51365	Din acte: 958055; Masurata: 958055	Transcris din CF. nr. 349 Vidrasau, CF. nr. 50171 Ungheni (provenita din conversia de pe hartie a CF. nr. 349/Vidrasau - A+3), CF. nr. 51262 Ungheni (provenita din conversia de pe hartie a CF. nr. 349/Vidrasau - A+7), CF. nr. 51149 Ungheni (provenita din conversia de pe hartie a CF. nr. 349/Vidrasau - A+1), CF. nr. 50238 Sanpaul (provenita din conversia de pe hartie a CF. nr. 368/Chirileu - A+1), CF. nr. 50246 Sanpaul (provenita din conversia de pe hartie a CF. nr. 368/Chirileu - A+2) si CF. nr. 50247 Sanpaul (provenita din conversia de pe hartie a CF. nr. 368/Chirileu - A+3).

## CONSTRUCTII

Nr. Crt.	Nr.cadastral Nr.topografic	Adresa	Observatii / Referinte
A1.1	51365-C1	Vidrasau	BLOC TEHNIC SI AEROGARA.CLADIRE CU PARTER, ETAJ MEZANIN SI VIGIE, DIN BETON SI CARAMIDA CU ACOPERIS TERASA PENTRU BLOCUL TEHNIC SI ACOPERIS CU INVELITOARE DIN TABLA CUTATA INCHIDERI DIN PERETI TIP CORTINA DIN TAMPLARIE DE ALUMINIU SI GEAM TERMOPAN: -LA PARTER: SALA DE ASTEPTARE, BAR, 16 BIROURI, SPATIU TEHNIC, MAGAZIE, 4 GRUPURI SANITARE, SPATIU PENTRU PERSOANE CU HANDICAP, CABINET MEDICAL, ZONA ...Vezi detaliat mai jos, la anexe...
A1.2	51365-C2	Vidrasau	MONUMENT SI ZONA DE PROTECTIE
A1.3	51365-C3	Vidrasau	GRUP SOCIAL. CLADIRE CU PARTER SI ETAJ, COMPUSA DIN: -PARTER :SALA DE MESE SI BAR, BUCATARIE, 2 MAGAZII, CENTRALA TERMICA, 2 GRUPURI SANITARE SI BAIE -ETAJ:4 SALOANE, SI BAI, CASA SCARII SI HOL
A1.4	51365-C4	Vidrasau	SERA DE FLORI.CONSTRUCTIE DIN METAL SI STICLA
A1.5	51365-C5	Vidrasau	REZERVOR DE APA.CONSTRUCTIE DIN BETON, COMPUSA DIN:2 REZERVOARE SEMIINGROPATE SI SALA VANELOR
A1.6	51365-C6	Vidrasau	CLADIRE INDUSTRIALA .CLADIRE CU PARTER DIN CARAMIDA CU ACOP. TERASA, COMPUSA DIN: 4 MAGAZII, GRUP SANITAR, SALA DUSURI, VESTIAR, 3 CAMERE INTRETINERE, 4 BIROURI SI 2 ATELIERE.
A1.7	51365-C7	Vidrasau	UZINA ELECTRICA SI GARAJE.CLADIRE CU PARTER DIN CARAMIDA SI BETON ACOPERITA TERASA, COMPUSA DIN:2 GARAJE, ATELIER MECANIC, 2 SALI GRUP ELECTROGEN, SALA TRANSFORMATOARE, MAGAZIE SI SALA ACUMULATORI.
A1.8	51365-C8	Vidrasau	HIDROFOR.CLADIRE CU PARTER, COMPUSA DIN: SALA HIDROFOR, 4 MAGAZII SI SALA RACORDURI ELECTRICE.
A1.9	51365-C9	Vidrasau	DECANTOR APE MENAJERE
A1.10	51365-C10	Vidrasau	STATIE DE POMPARE APE UZATE
A1.11	51365-C11	Vidrasau	DEPOZIT DE CARBURANTI.
A1.12	51365-C12	Vidrasau	STATIA METEO .CLADIRE CU PARTER SI ANEXA
A1.13	51365-C13	Vidrasau	PAVILION
A1.14	51365-C14	Vidrasau	BLOC P+2E COMPUSA DIN 8 APARTAMENTE ASTFEL: -LA PARTER:10 CAMERE, 2 SPALATOARE, 3 GRUPURI SANITARE, 2 HOLURI+CASA SCARII, ANTREU GRUP SANITAR, 1 W.C, 2 ANTREE. -LA ETAJ I:10 CAMERE, 2 SPALATOARE, 3 GRUPURI SANITARE, 2 HOLURI+CASA SCARII, ANTREU GRUP SANITAR, 1 W.C, 2 ANTREE. -LA ETAJ II:10 CAMERE, 2 SPALATOARE, 3 GRUPURI SANITARE, 2 HOLURI+CASA SCARII, ANTREU GRUP SANITAR, 1 W.C, 2 ANTREE.
A1.15	51365-C15	Vidrasau	HANGAR

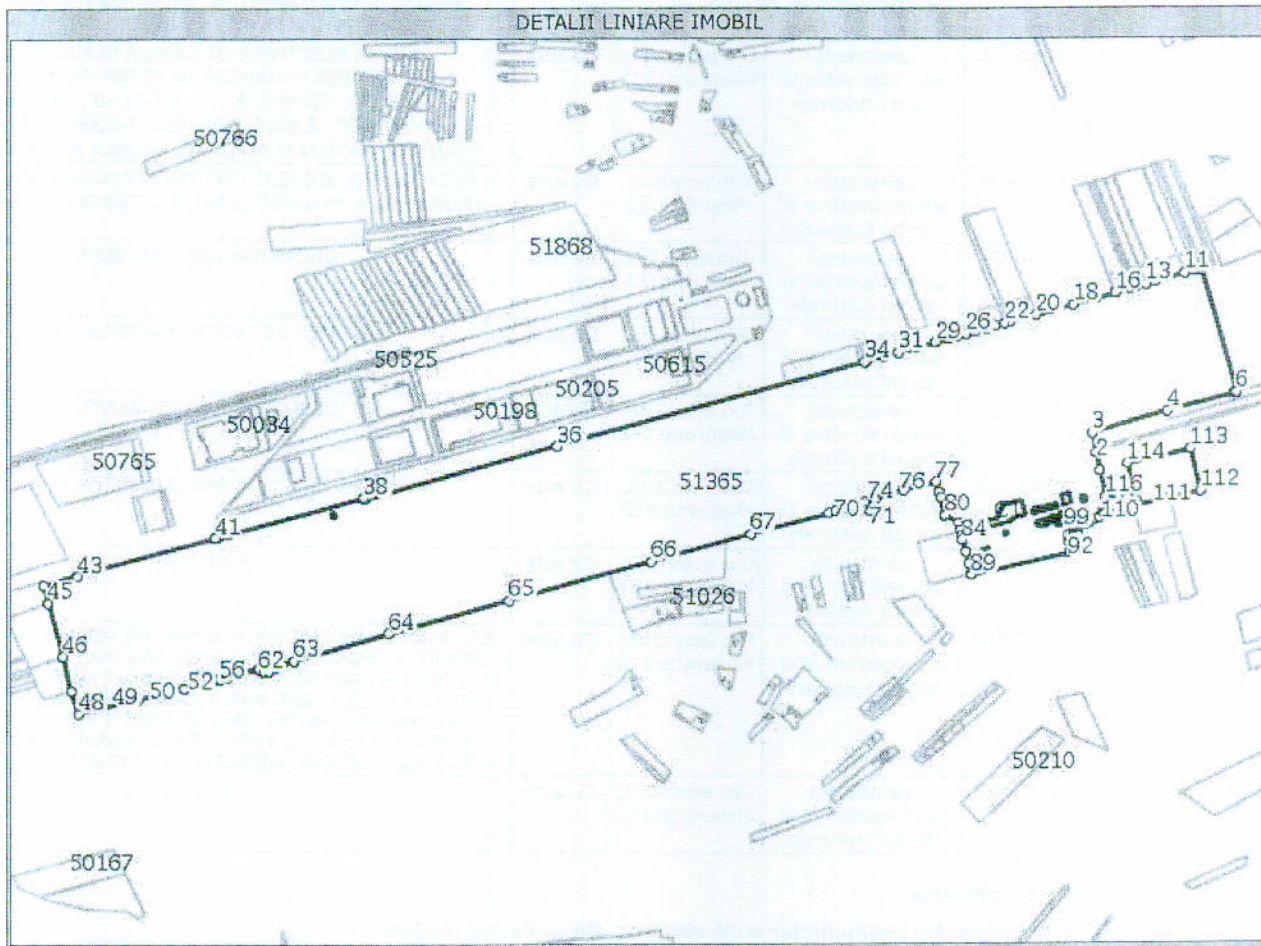
## Anexa Nr. 1 la Partea I

## TEREN intravilan

Adresa: Vidrasau

Nr. cadastral	Suprafata masurata (mp) *	Observatii / Referinte
51365	958055	Transcris din CF. nr. 349 Vidrasau, CF. nr. 50171 Ungheni (provenita din conversia de pe hartie a CF. nr. 349/Vidrasau - A+3), CF. nr. 51262 Ungheni (provenita din conversia de pe hartie a CF. nr. 349/Vidrasau - A+7), CF. nr. 51149 Ungheni (provenita din conversia de pe hartie a CF. nr. 349/Vidrasau - A+1), CF. nr. 50238 Sanpaul (provenita din conversia de pe hartie a CF. nr. 368/Chirileu - A+1), CF. nr. 50246 Sanpaul (provenita din conversia de pe hartie a CF. nr. 368/Chirileu - A+2) si CF. nr. 50247 Sanpaul (provenita din conversia de pe hartie a CF. nr. 368/Chirileu - A+3).

\* Suprafata este determinata in planul de proiectie Stereo 70.



## Date referitoare la teren

Nr. crt	Categoria de folosinta	Intra vilan	Suprafata (mp)	Nr. tarla	Nr. parcela	Nr. Topografic	Observatii / Referinte
1	curti constructii	DA	Din acte:958055; Masurata:958055	-	-	-	-

## Date referitoare la constructii

Nr. Crt.	Numar	Destinatia constructiei	Supraf. (mp)	Situatie juridica	Observatii / Referinte
A1.1	51365-C1	constructii administrative si social culturale	Din acte:2776; Masurata:2776	Cu acte	BLOC TEHNIC SI AEROGARA.CLADIRE CU PARTER, ETAJ MEZANIN SI VIGIE, DIN BETON SI CARAMIDA CU ACOPERIS TERASA PENTRU BLOCUL TEHNIC SI ACOPERIS CU INVELITOARE DIN TABLA CUTATA INCHIDERI DIN PERETI TIP CORTINA DIN TAMPLARIE DE ALUMINIU SI GEAM TERMOPAN: -LA PARTER: SALA DE ASTEPTARE, BAR, 16 BIROURI, SPATIU TEHNIC, MAGAZIE, 4 GRUPURI SANITARE, SPATIU PENTRU PERSOANE CU HANDICAP, CABINET MEDICAL, ZONA DE ACCES GENERAL, CENTRALA TERMICA, ZONA TEHNICA, SALON OFICIAL, 2 CENTRALE TERMICE, 3 BIROURI, 2 GRUPURI SANITARE, SALON OFICIAL. -ETAJ:4 GRUPURI SANITARE, 2 BARURI,25 BIROURI, CENTRALA TELEFONICA, SPATIU TEHNIC. -VIGIE:SALA DE DIRIJARE SI BIROU METEO.

Document care contine date cu caracter personal, protejate de prevederile Legii Nr. 677/2001.

Pagina 3 din 5

## Lungime Segmente

1) Valorile lungimilor segmentelor sunt obtinute din proiectie in plan.

Punct inceput	Punct sfarsit	Lungime segment (** (m)
49	50	54,1
52	53	32,3
55	56	34,2
58	59	12,0
61	62	14,4
64	65	288,8
67	68	185,2
70	71	26,6
73	74	37,5
76	77	33,2
79	80	42,6
82	83	11,9
85	86	27,4
88	89	0,2
91	92	24,4
94	95	8,1
97	98	11,4
100	101	7,1
103	104	3,0
106	107	29,2
109	110	12,7
112	113	100,9
115	116	65,4

Punct inceput	Punct sfarsit	Lungime segment (** (m)
50	51	54,1
53	54	16,6
56	57	40,6
59	60	18,0
62	63	30,7
65	66	337,0
68	69	14,3
71	72	24,9
74	75	29,7
77	78	24,7
80	81	35,1
83	84	12,2
86	87	23,8
89	90	233,7
92	93	14,5
95	96	25,1
98	99	5,6
101	102	15,2
104	105	2,4
107	108	36,2
110	111	78,1
113	114	149,3
116	1	62,4

Punct inceput	Punct sfarsit	Lungime segment (** (m)
51	52	34,9
54	55	16,6
57	58	10,8
60	61	4,2
63	64	226,1
66	67	240,4
69	70	52,7
72	73	25,8
75	76	44,2
78	79	13,4
81	82	18,8
84	85	28,9
87	88	3,5
90	91	0,2
93	94	14,5
96	97	1,7
99	100	17,7
102	103	11,0
105	106	31,8
108	109	22,1
111	112	71,4
114	115	62,3

\*\* Lungimile segmentelor sunt determinate in planul de proiectie Stereo 70 si sunt rotunjite la 10 centimetri.  
 \*\*\* Distanța dintre puncte este formata din segmente cumulate ce sunt mai mici decat valoarea 10 centimetri.

Certific că prezentul extras corespunde intrutotul cu pozitiile in vigoare din cartea funciara originală, păstrată de acest birou.

Prezentul extras de carte funciară NU este valabil la autentificarea actelor juridice de notarul public, iar informatiile prezentate sunt susceptibile de orice modificare, în conditiile legii.

S-a achitat tariful de 20 RON, chitanta nr. MSTGM61492/25-02-2014, pentru serviciul de publicitate imobiliară cu codul nr. 272,

Data soluționării,  
25/02/2014

Data eliberării,

25/02/2014

Asistent-registrador,  
COSMINA ADINA BUHA

(semnătura)

Referent,

(parafa și semnătura)